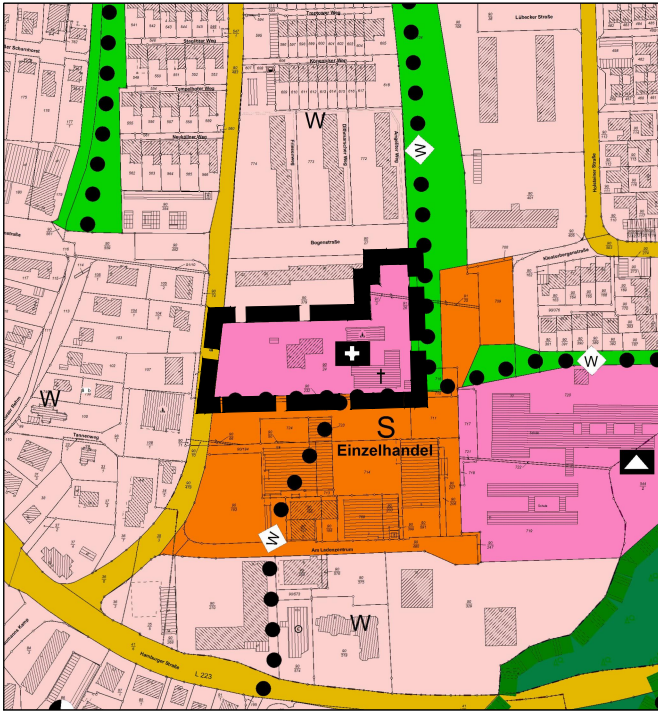


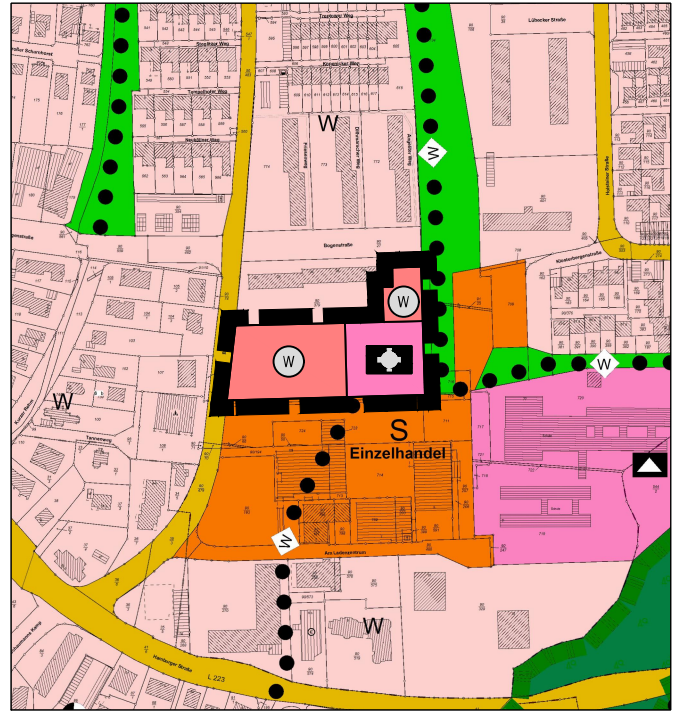
Stadt Reinbek

44. Änderung des Flächennutzungsplans durch Berichtigung nach § 13a Abs. 2 Nr. 2 BauGB im Rahmen der 1. Änderung des Bebauungsplans Nr. 11 "Gebiet Klosterbergen"

Darstellung des wirksamen Flächennutzungsplans



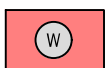


Darstellung nach Berichtigung des Flächennutzungsplans

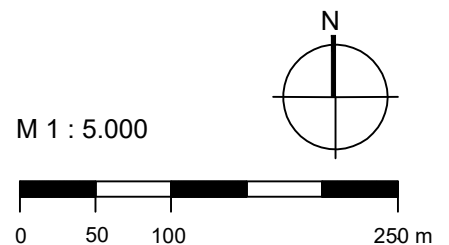


© GeoBasis-DE/LVermGeo SH (www.LVermGeoSH.schleswig-holstein.de)

Es gilt die Baunutzungsverordnung (BauNVO) in der Fassung der Bekanntmachung vom 21. November 2017 (BGBl. I S. 3786) sowie die Planzeichenverordnung vom 18. Dezember 1990, zuletzt geändert am 04. Mai 2017 (BGBl. I S. 1057)

Zeichenerklärung

-  Wohnbauflächen
(§ 1 Abs. 1 Nr. 1 BauNVO)
-  Flächen für den Gemeinbedarf mit Zweckbestimmung Kirchen und kirchlichen Zwecken dienende Gebäude und Einrichtungen
(§ 5 Abs. 2 Nr. 2a BauGB)
-  Grenze des räumlichen Geltungsbereichs
(§ 9 Abs. 7 BauGB)



Der Flächennutzungsplan der Stadt Reinbek ist gemäß § 13a Abs. 2 Nr. 2 BauGB durch Berichtigung angepasst worden.

Reinbek, den

.....
Bürgermeister