

M 1 : 1.000

$\frac{30}{3}$

Wald (WM)
Berg-Ahorn, Esche, Linde;
Efeu, Haselnuss und
Weiß-Dorn im Unterwuchs

Feldgehölz (HGy)
Vogel-Kirsche, Erle, Birke,
Hartriegel, Stiel-Eiche

Stiel-Eiche
Ø 100

Ruderalbewuchs (RHy)
Brennnessel, Zaunwinde,
Gundermann, Knaulgras,
Acker-Kratzdistel, Binse,
Rohrglanzgras

Ahorn
Ø 65

Wall
einzelne Gartengehölze
junge Eschen, Brombeeren

Berg-Ahorne
je Ø 30-45

$\frac{30}{5}$
Kugel-Ahorne
je Ø 10-15

Esche
Ø 40

Esche
je Ø 40

Esche
Ø 30

Esche
Ø 50

Platten

Pflaster

Platten

Rot-Buche
Ø 50

Haselnuss, Weiß-Dorn

Feuerwehr-
gerätehaus

Asphalt

Wohnhaus
3

Wohnhaus
5

Rot-Buche
Ø 30

Rot-Buche
Ø 60

Stiel-Eiche
Ø 60

Hainbuchen/Pappeln
Ø 20 bis 40

Wohnhaus
9

11a-d

15 b

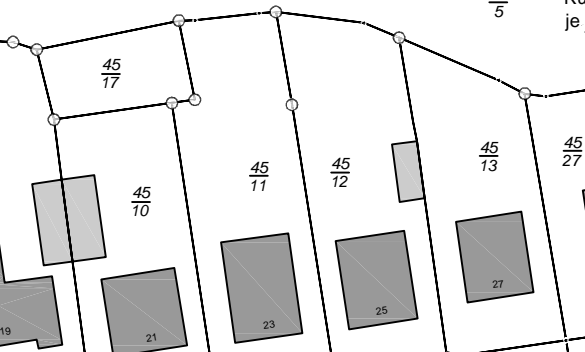
15 a

38
29

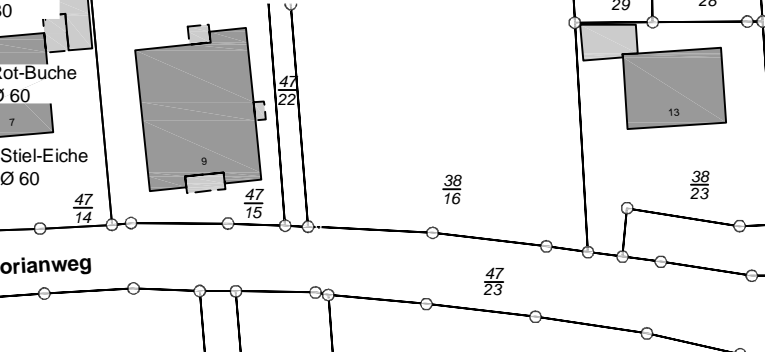
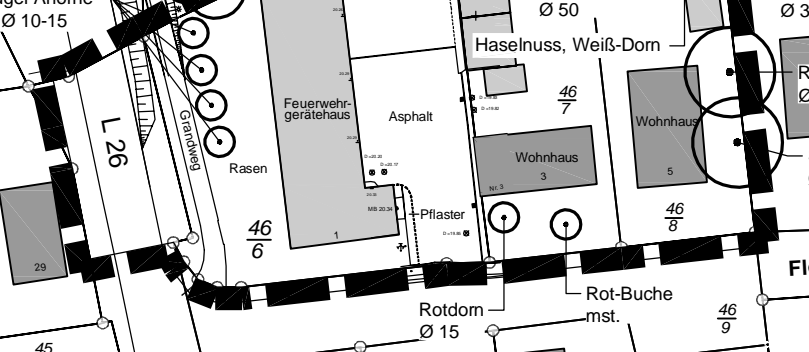
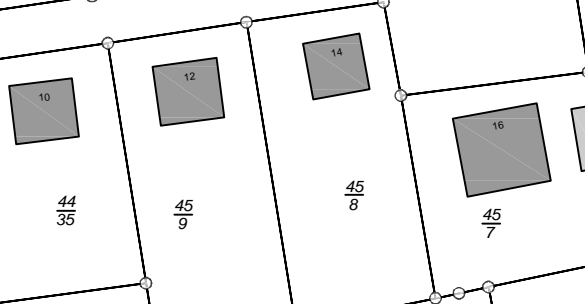
38
28

13

38
23



Louiseholz



Florianweg

B-PLAN 19 DAMP

BESTANDSPLAN

PLANUNGSBÜRO SPRINGER
ALTE LANDSTRASSE 7
TELEFON: 04621/9396-0
FEBRUAR 2022

LANDSCHAFTSARCHITEKTUR & ORTSPLANUNG
24866 BUSDORF/SCHLESWIG
EMAIL: INFO@LA-SPRINGER.DE

M. 1 : 1.000

2046