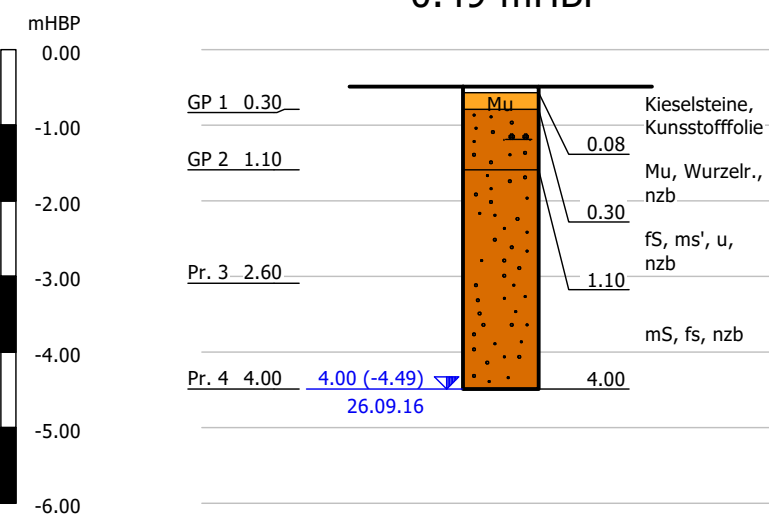


BS 8 wegen Hindernis bei 0,5 m versetzt.

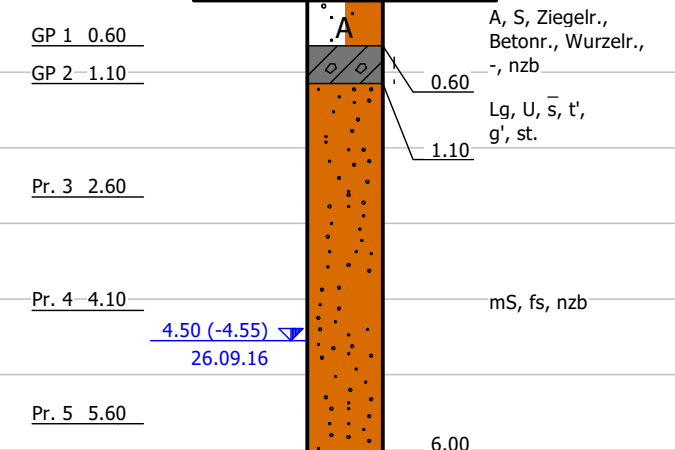
BS 1

-0.49 mHBP



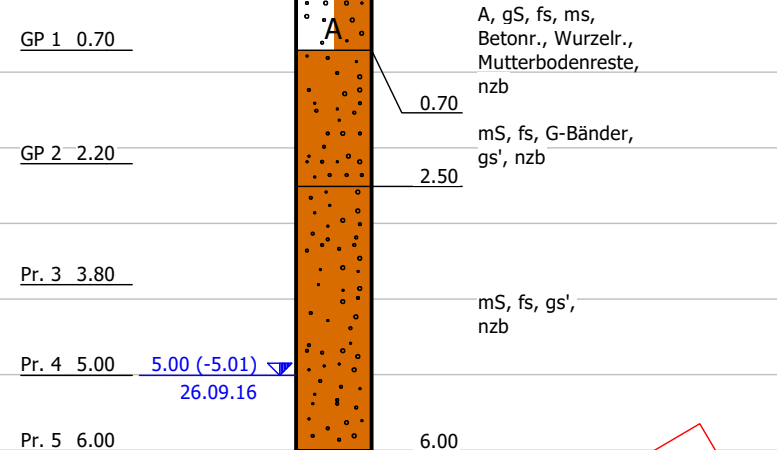
BS 8a

-0.05 mHBP



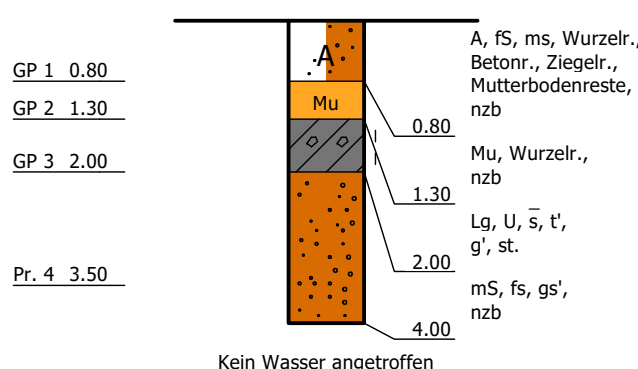
BS 9

-0.01 mHBP



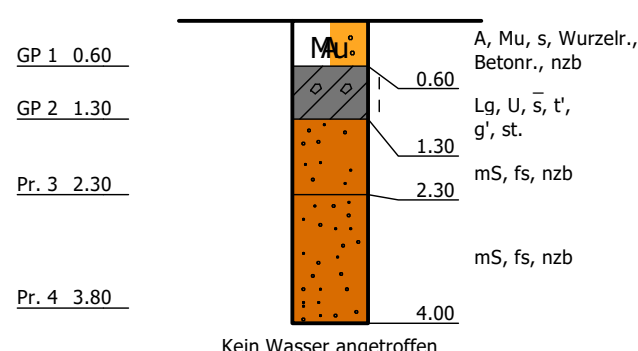
BS 5

+0.81 mHBP



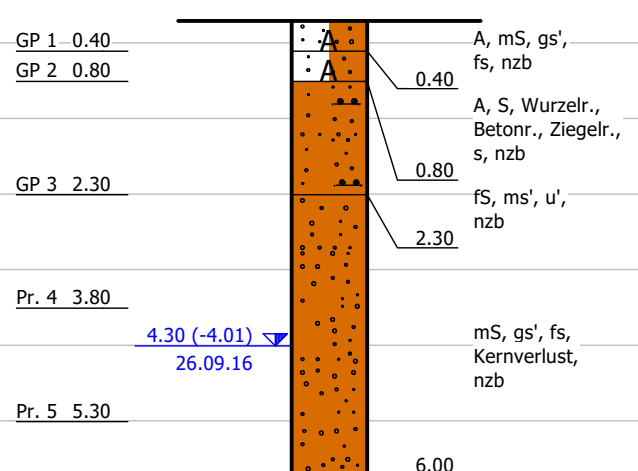
BS 7

-0.05 mHBP



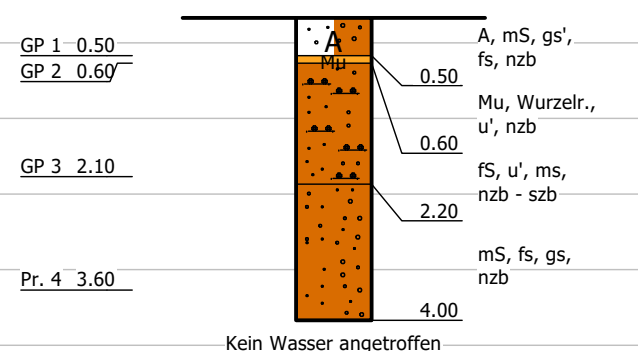
BS 4

+0.29 mHBP



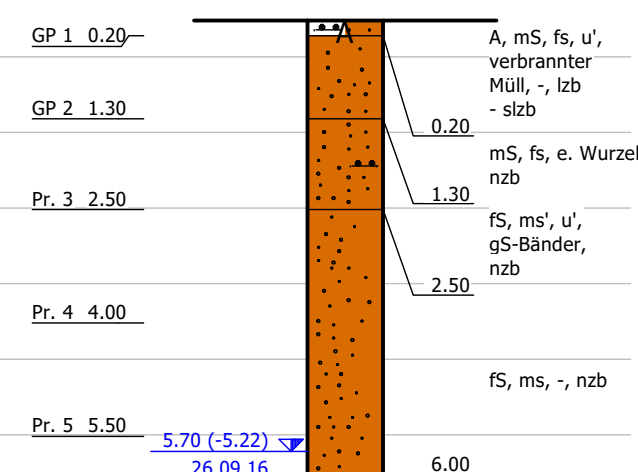
BS 3

+0.33 mHBP



BS 10

+0.48 mHBP



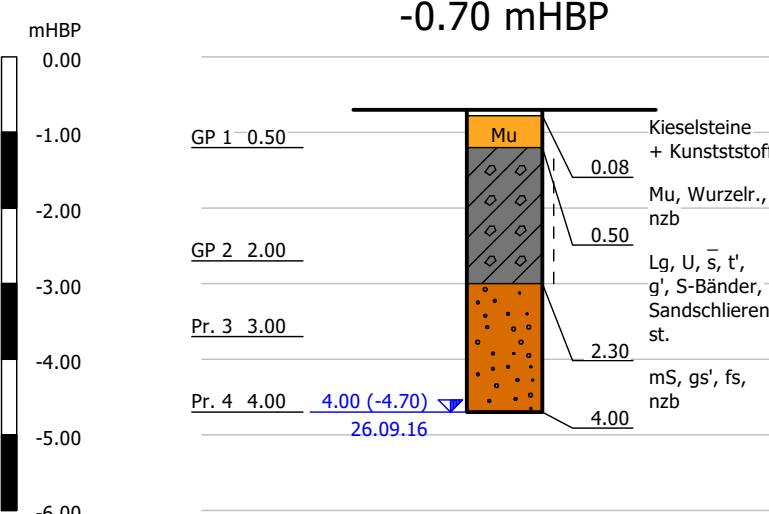
VORABZUG

VORABZUG

VORABZUG

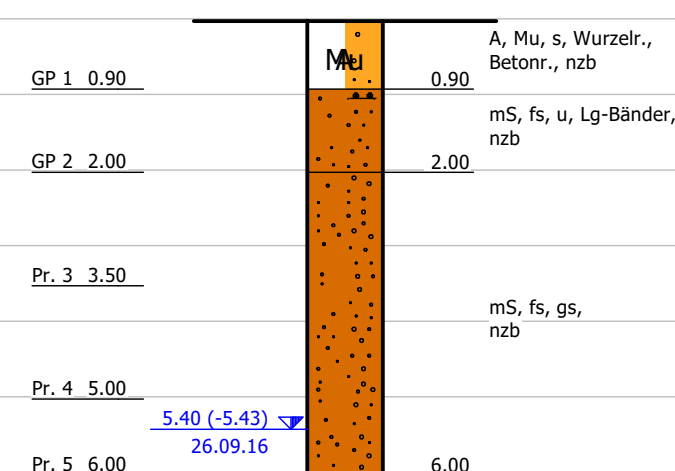
BS 2

-0.70 mHBP



BS 6

-0.03 mHBP



Legende allgemein + Grundwasser

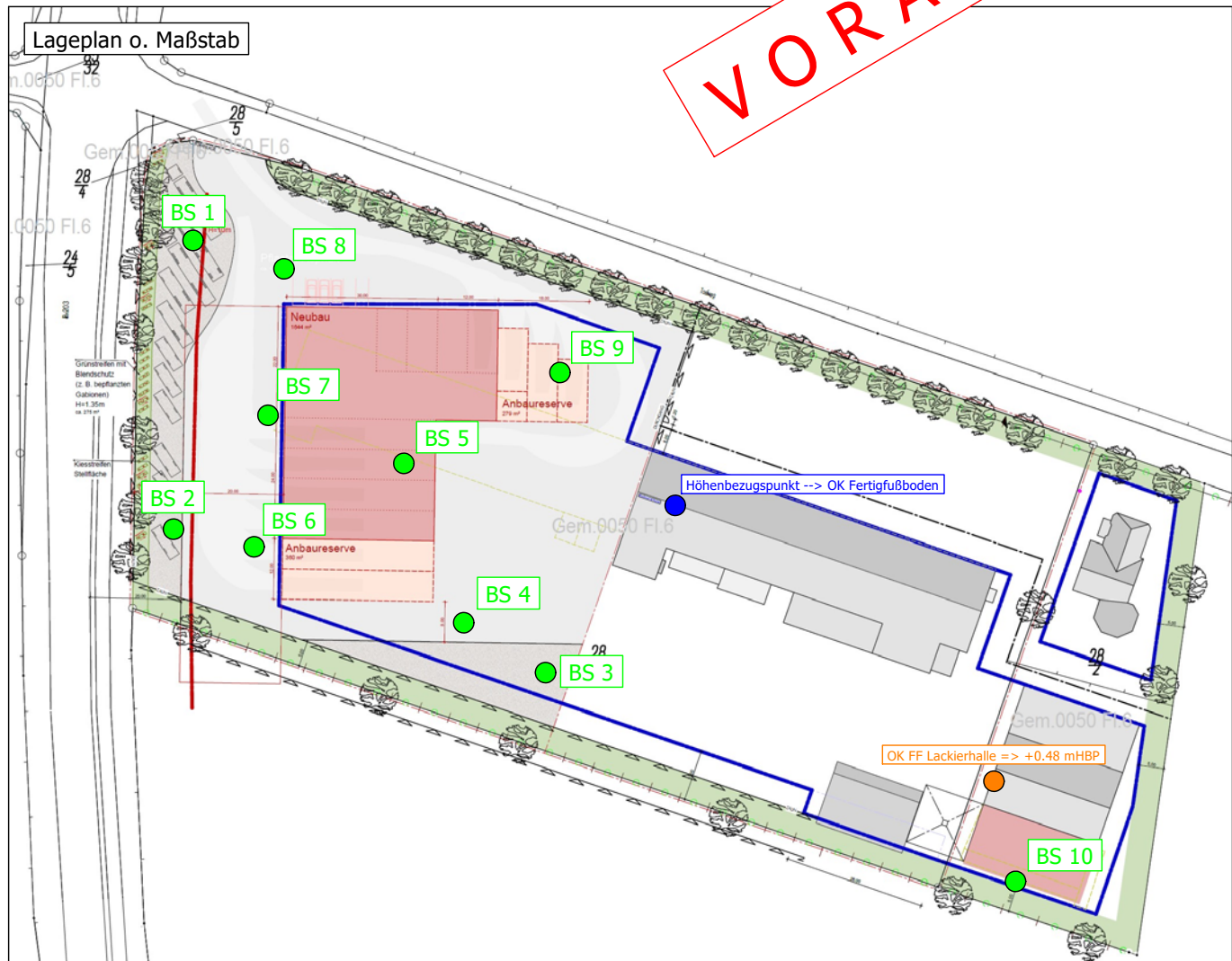
- Aufbewahrungszeit der Proben mind. 3 Monate
- Geländelinien geradlinig interpoliert
- Grundwasserstände sind nicht ausgepegelt!
- 2.45 GW Bohrende 30.05.00

Legende Lageplan

- BS 1
- dargestellte Sondierung

Legende Bodenarten und Konsistenzen (Auszug aus DIN 4123)

steif	Mu (Mutterboden)	S (Sand)	H (Torf)
	A (Auffüllung)	FS (Feinsand)	F (Mudde)
	G (Kies)	mS (Mittelsand)	HF (Torfmudde)
	FG (Feinkies)	gS (Grobsand)	Klei (Klei)
	mG (Mittelkies)	U (Schluff)	Lg (Geschl.)
	gG (Grobkies)	T (Ton)	



GSB
 GrundbauINGENIEUR
 Schnoor + Brauer
 GmbH & Co. KG

Bovenauer Str. 4
 24796 Bredenbek
 www.gsb.sh
 info@gsb.sh
 04334 / 18168 - 0 Fax
 04334 / 18168 - 22 Fax

BODENPROFILE gem. DIN 4023

Auftragsnummer: 0678-16
 Auftraggeber: Jan und Volker Green
 I.C.S. Inter-Comerz Service GmbH
 Maßstab: 1:100, Lageplan o. Maßstab
 Bearbeiter: BR/sc
 Erstellungsdatum: 28.09.2016
 Bohrdatum/Bohrtruppführer: 26.09.2016/m

Bauvorhaben:
 Änderung des Flächennutzungsplans und B-Plan Nr. 19
 Gewerbegebiet "Torfweg"
 24794 Borgstedt