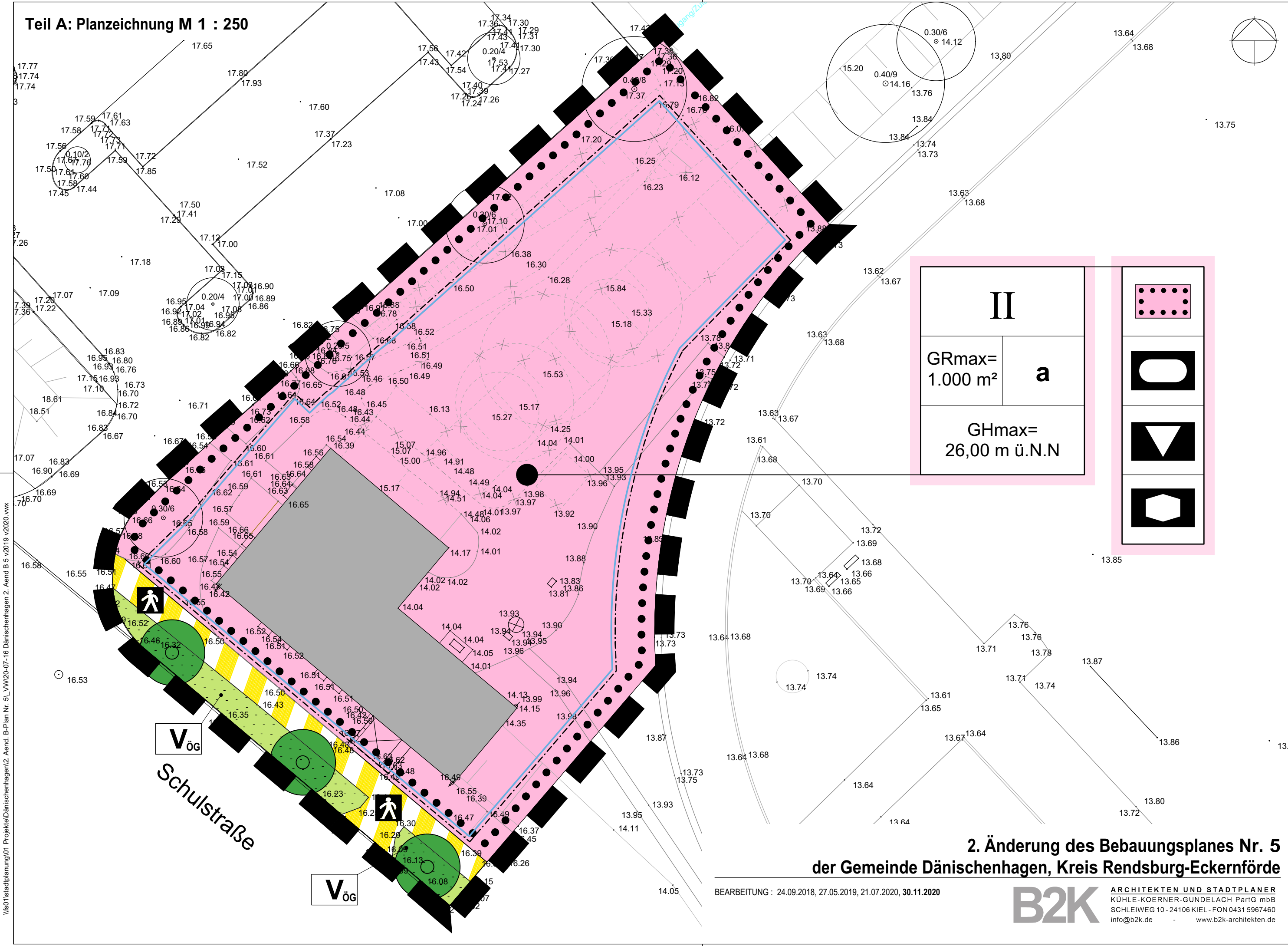
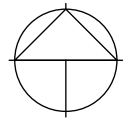






Teil A: Planzeichnung M 1 : 250



II		
GRmax= 1.000 m ²	a	
GHmax= 26,00 m ü.N.N		
		

V_{ög}
Schulstraße

V_{ög}

2. Änderung des Bebauungsplanes Nr. 5
der Gemeinde Dänischenhagen, Kreis Rendsburg-Eckernförde

BEARBEITUNG : 24.09.2018, 27.05.2019, 21.07.2020, 30.11.2020

B2K ARCHITECTEN UND STADTPLANER
KÜHLE-KOERNER-GUNDELACH PartG mbB
SCHLEIWEG 10 · 24106 KIEL · FON 0431 5967460
info@b2k.de · www.b2k-architekten.de

\\s01\stadplanung\01 Projekte\Dänischenhagen\2. Aend. B-Plan Nr. 5_VW20-07-16 Dänischenhagen 2. Aend B 5 v2019 v2020.vwx