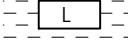
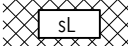
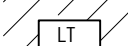



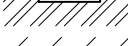
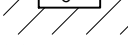
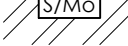


Legende

Boden - Bestand

Bodenart





-  Lehm
-  sandiger Lehm
-  schwerer Lehm
-  stark lehmiger Sand
-  lehmiger Sand
-  anlehmiger Sand
-  Sand
-  Sand über Moor
-  Moor

Boden - Bewertung

Ertragsfähigkeit (regional)

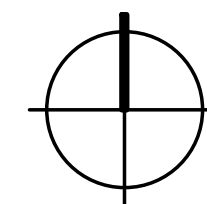
-  sehr hoch
-  hoch
-  mittel
-  gering
-  sehr gering

Lebensraum für natürliche Pflanzen (landesweit)

-  schwach trocken
-  schwach feucht
-  mittel feucht
-  stark feucht

Sonstiges

-  Gemeindegrenze



Gemeinde Rümpel
Landschaftsplan
 Kreis Stormarn

 **stolzenberg@planlabor.de**

Karte 12: Boden - Bestand und Bewertung
 Ertragsfähigkeit und Lebensraumpotenzial
 Maßstab 1 : 20.000

