








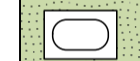




Legende



-  Grenze des räumlichen Geltungsbereiches




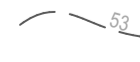

- Nachrichtliche Übernahmen**
-  Landschaftsschutzgebiet 'Wittensee, Hüttener und Duvenstedter Berge'

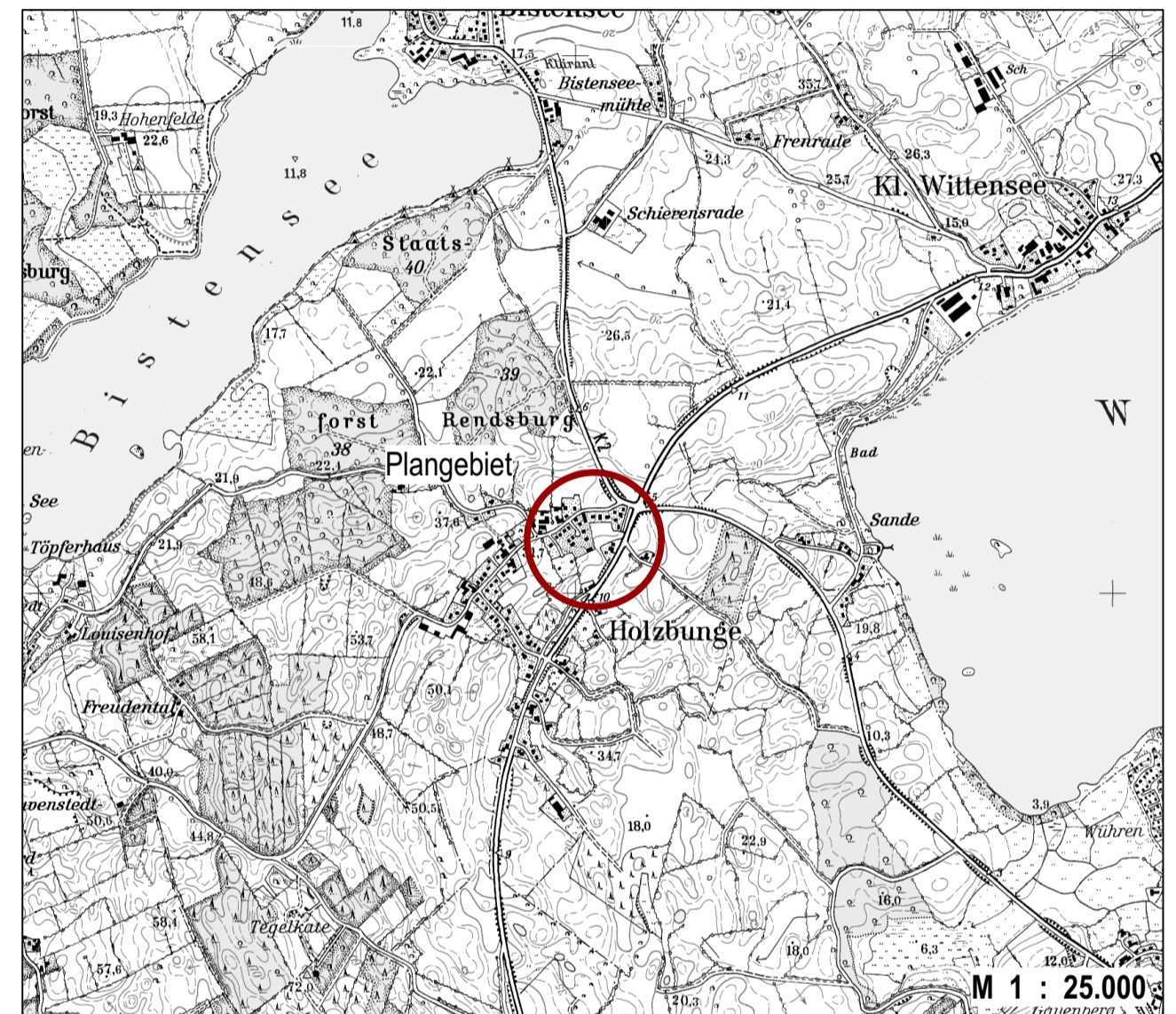
- Vegetationsflächen**
-  Einzelbaum (mit Bezeichnung, Stamm- / Kronendurchmesser in m)
-  Gehölzbestand
-  Knick
-  Scherrasen
-  Hausgarten

- Grünflächen**
-  Öffentliche Grünfläche / Spielplatz
-  Öffentliche Grünfläche / Sportplatz

- Flächen für Forst- und Landwirtschaft**
-  Wirtschaftsgrünland
-  Acker

- Versiegelte Flächen**
-  Vollversiegelung, hier: Asphalt
-  Vollversiegelung, hier: Betonpflaster
-  Gebäude / Unterstand
-  Wassergebundene Decke

- Sonstige Planzeichen**
-  Flurstücksgrenze
-  Flurstücksnummer
-  Bohrsondierung gem. Baugrundgutachten Grundbauingenieure Schnoor + Brauer 2021
-  Zaun
-  Höhenlinie
-  Böschung



Projekt:
Landschaftspflegerischer Fachbeitrag
 zum B-Plan Nr. 5
 Gemeinde Holzbunge

Planbezeichnung: Bestand	Maßstab: 1 : 1.000	Datum: 29.07.2022	Blatt-Nr.: 21911407_01
------------------------------------	-----------------------	----------------------	---------------------------

Auftraggeber:
 Gemeinde Holzbunge
 über Amt Hüttener Berge
 Mühlenstraße 8
 24361 Groß Wittensee

Bearbeitung:
FRANKE'S
 LANDSCHAFTEN UND OBJEKTE
 Legienstraße 16
 24103 Kiel
 FON 0431 - 80 66 65 9
 FAX 0431 - 80 66 66 4
 info@frankes-landschaften.de