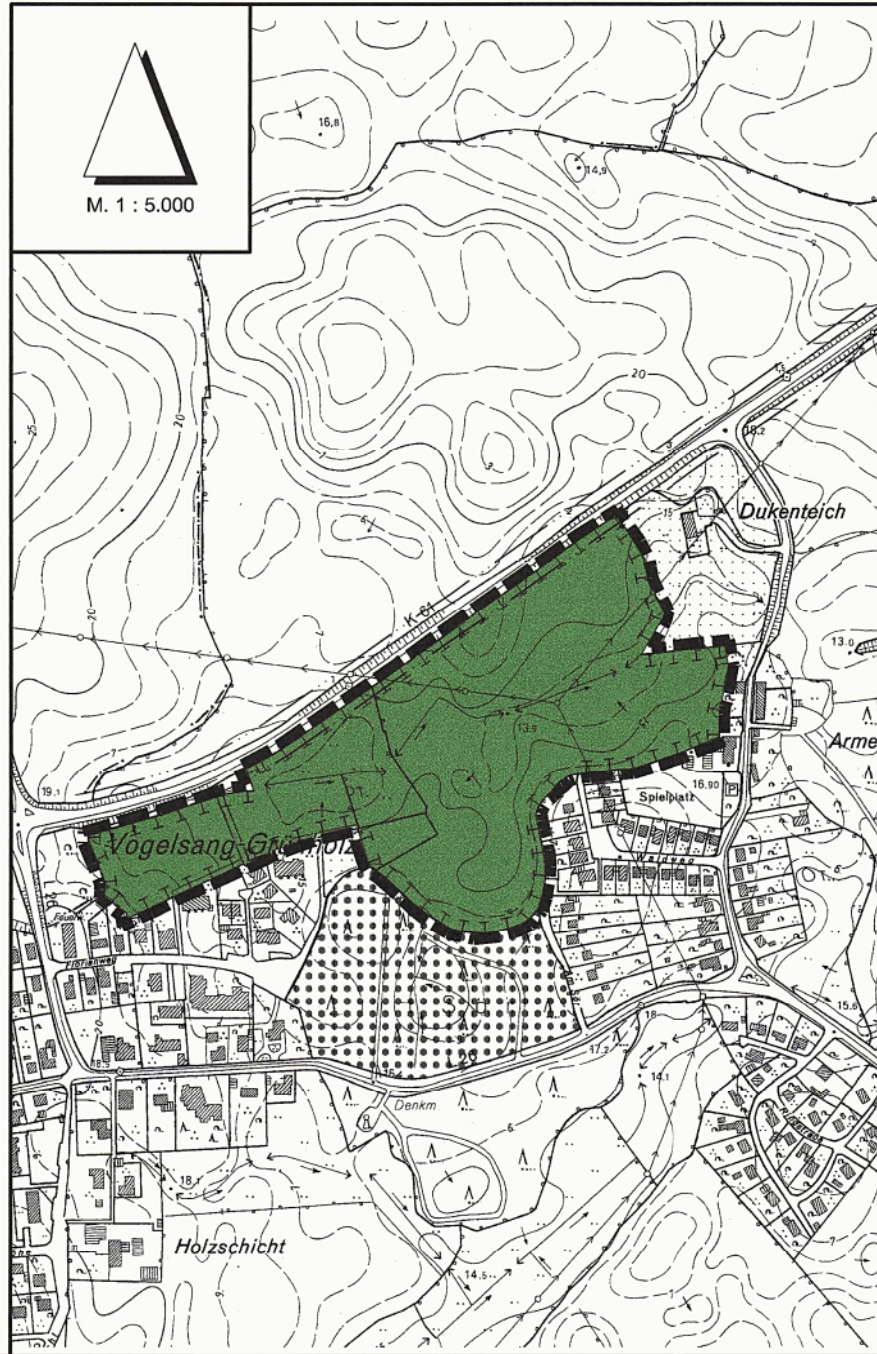
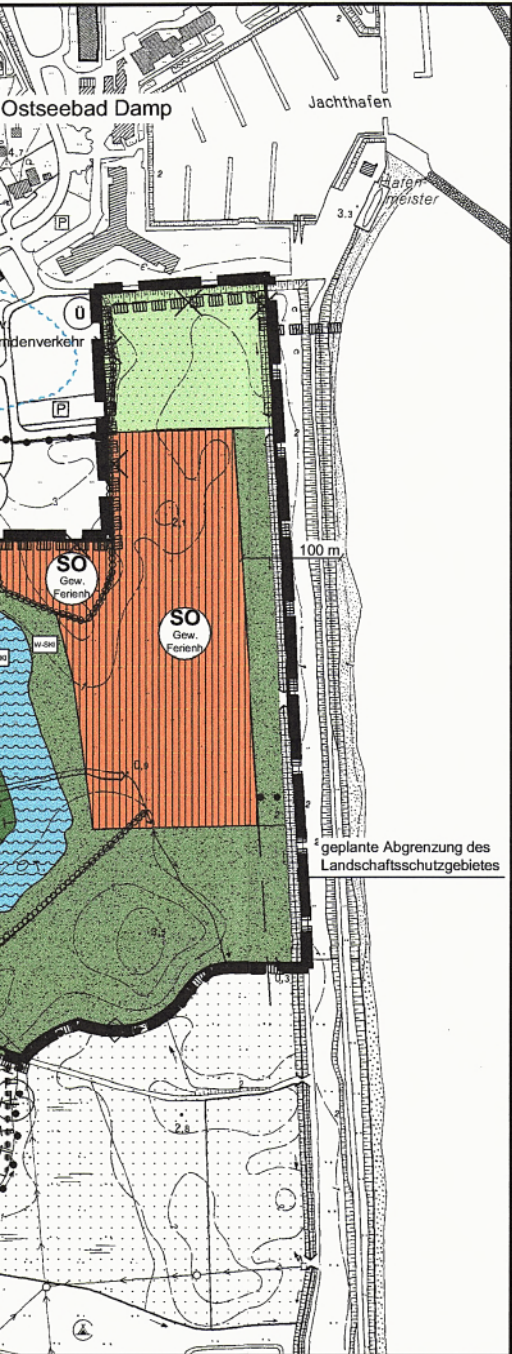



















# LANDSCHAFTSPLANES DER GEMEINDE DAMP SÜDLICH DES OSTSEEBADES DAMP



## PLANZEICHENERLÄUTERUNG

-  Sondergebiet - Freizeit/Wasserskianlage
-  Sondergebiet - gewerbliche Ferienhäuser
-  Grünfläche - Wasserskianlage
-  Grünfläche - Golfplatz
-  Flächen für die Landwirtschaft
-  Bauverbotszone (100m-Streifen)
-  Abgrenzung unterschiedlicher Nutzungen
-  Knick, vorhanden
-  geschützter Biotop nach § 15 a LNatSchG
-  Fläche für Maßnahmen zum Schutz, zur Pflege und zur Entwicklung von Boden, Natur und Landschaft
-  Wasserfläche (Wasserskianlage)
-  entfallende Grenze Landschaftsschutzgebiet
-  Grenze des Landschaftsschutzgebietes Schwansener Ostseeküste, geplant
-  Grenze des Landschaftsschutzgebietes Schwansener Ostseeküste, vorhanden
-  Grenze des Geltungsbereiches der Landschaftsplan-Änderung
-  Wanderweg
-  Höhenlinie

FRAN  
ALTE  
TELE  
BEA