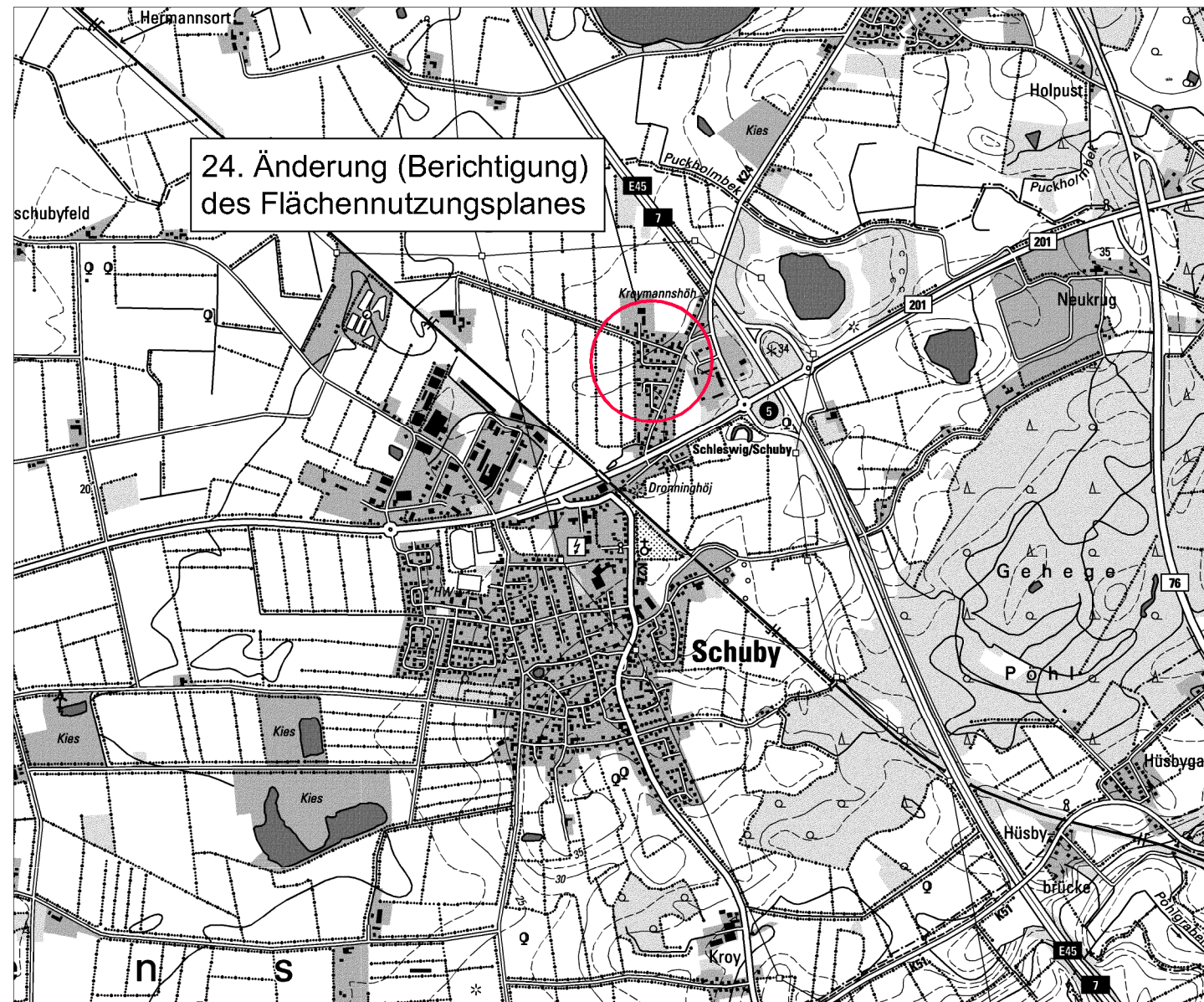


GEMEINDE SCHUBY

24. Änderung (Berichtigung) des Flächennutzungsplanes

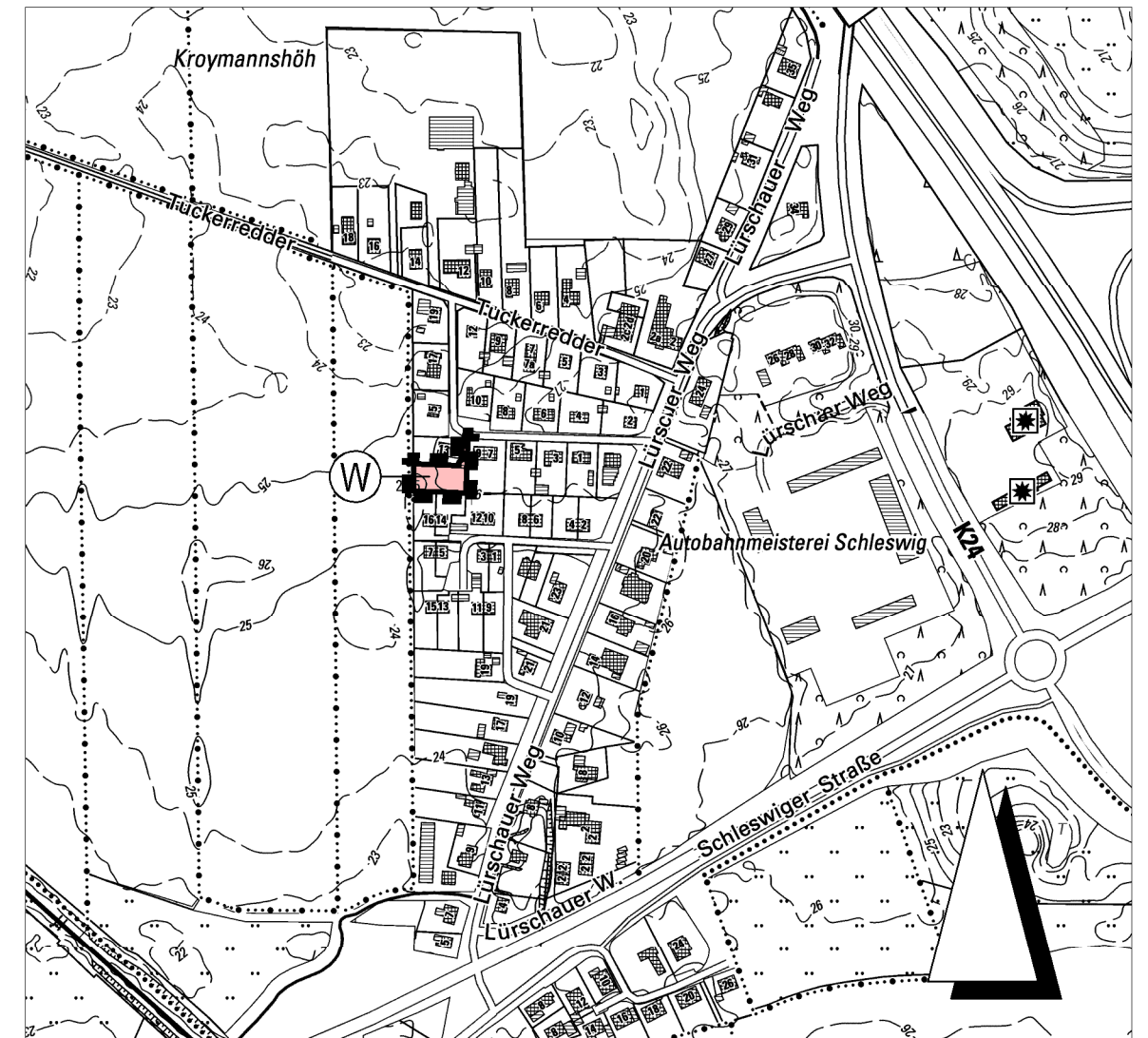
Übersichtskarte

M. 1 : 25.000



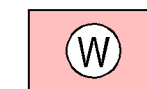
Planzeichnung

M. 1 : 5.000



ZEICHENERKLÄRUNG

Darstellungen



Wohnbauflächen

(§ 1 Abs. 1 Nr. 1 BauNVO)

Sonstige Planzeichen



Grenze des Geltungsbereiches der 24. Flächennutzungsplan-Änderung (Berichtigung)

Schuby, den

Bürgermeister