# Vorhaben- und Erschließungsplan "Sonstiges Sondergebiet Photovoltaik"

Für das Gebiet nordwestlich des Ortsteils Bokhorst, nördlich der Siedlung Busdorf sowie südlich der zur Gemeinde Großharrie gehörenden Waldgebiete Rehhorst und Vogelsangerholz

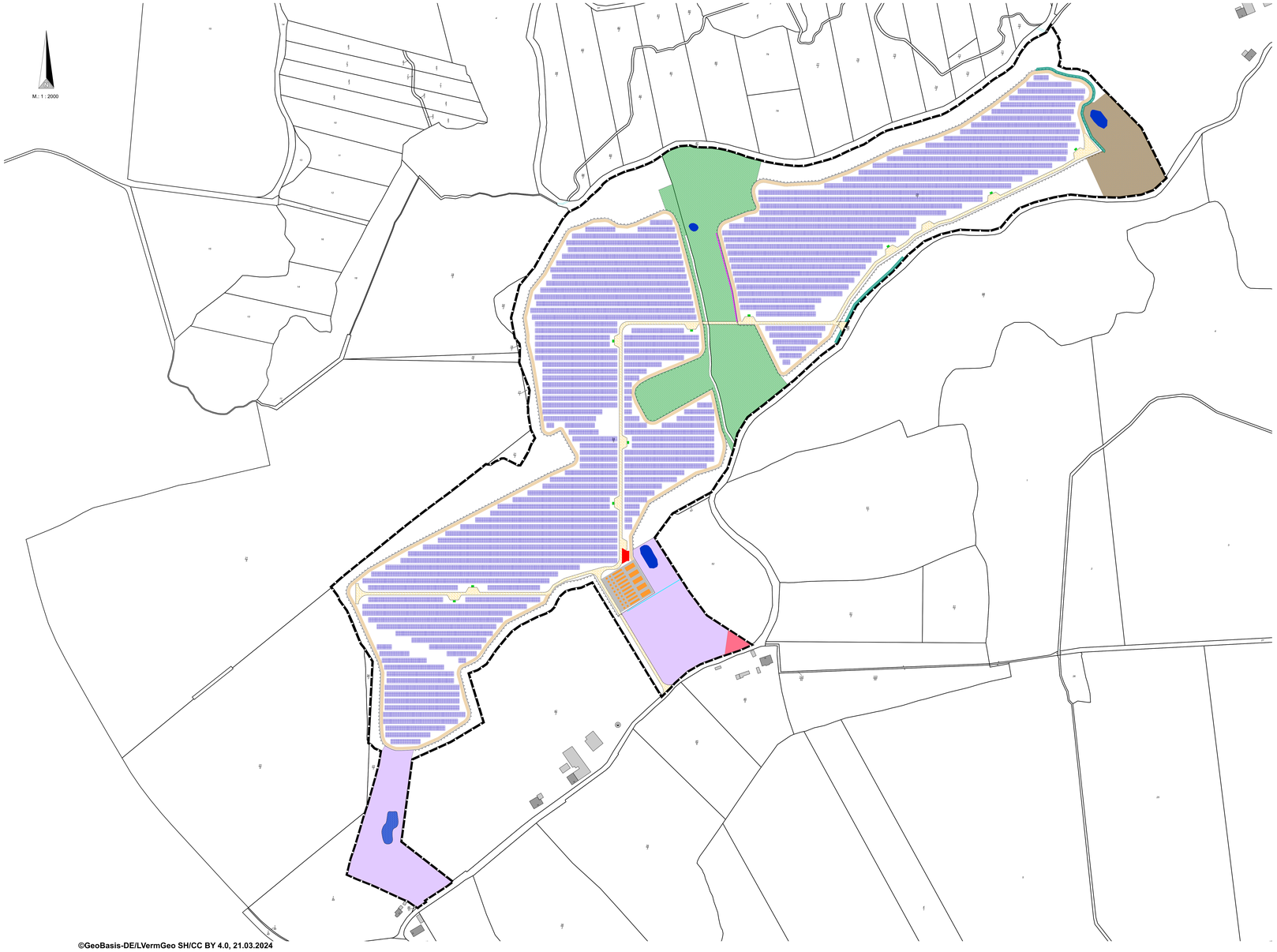


©GeoBasis-DE/LVermGeo SH/CC BY 4.0, 21.03.2024

## Legende

- **Plangebiet**
- **PV-Module** schematisch, Standort nicht verbindlich
- **Trafostation** Standort nicht verbindlich
- **Zaun**
- **Zuwegung Arbeitsweg**
- **Zuwegung Schwerlastverkehr**
- **Stellplatz und Zuwegungen Batteriespeicher**
- **Batteriespeicher inkl. dessen Nebenanlagen** Standort nicht verbindlich
- **Zisterne**

**Umzusetzende Maßnahmen**

- **Ackerbrache**
- **Wildkorridor**
- **arten- und strukturreiches Grünland**
- **Blänke**
- **Feldgehölz**
- **Knick**
- **Feldhecke**
- **Gehölze innerhalb des Wildkorridors**

**Sonstiges**

- **bestehende Still- und Kleingewässer**

Visualisierung der PV-Freiflächenanlage

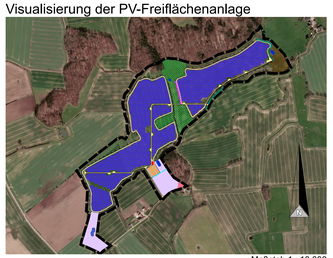

Maßstab 1 : 10.000
Kartenmaterial: Bundesamt für Kartographie und Geodäsie

## Gemeinde Schillsdorf
## Kreis Plön

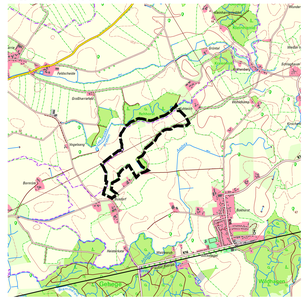

Übersichtsplan 1:25.000

Vorhaben- und Erschließungsplan zum vorhabenbezogenen Bebauungsplan Nr. 23 "Sonstiges Sondergebiet Photovoltaik"

Für das Gebiet nordwestlich des Ortsteils Bokhorst, nördlich der Siedlung Busdorf sowie südlich der zur Gemeinde Großharrie gehörenden Waldgebiete Rehhorst und Vogelsangerholz

Stand: Mai 2024

Bearbeitung:

effplan.
brunk & ohmsen
große straße 54, 24855 jübek
fon 0 46 25 - 18 13 503, email info@effplan.de

M.: 1 : 2000