LANDSCHAFTSPLAN

TRAVENBRÜCK

M 1 : 10.000

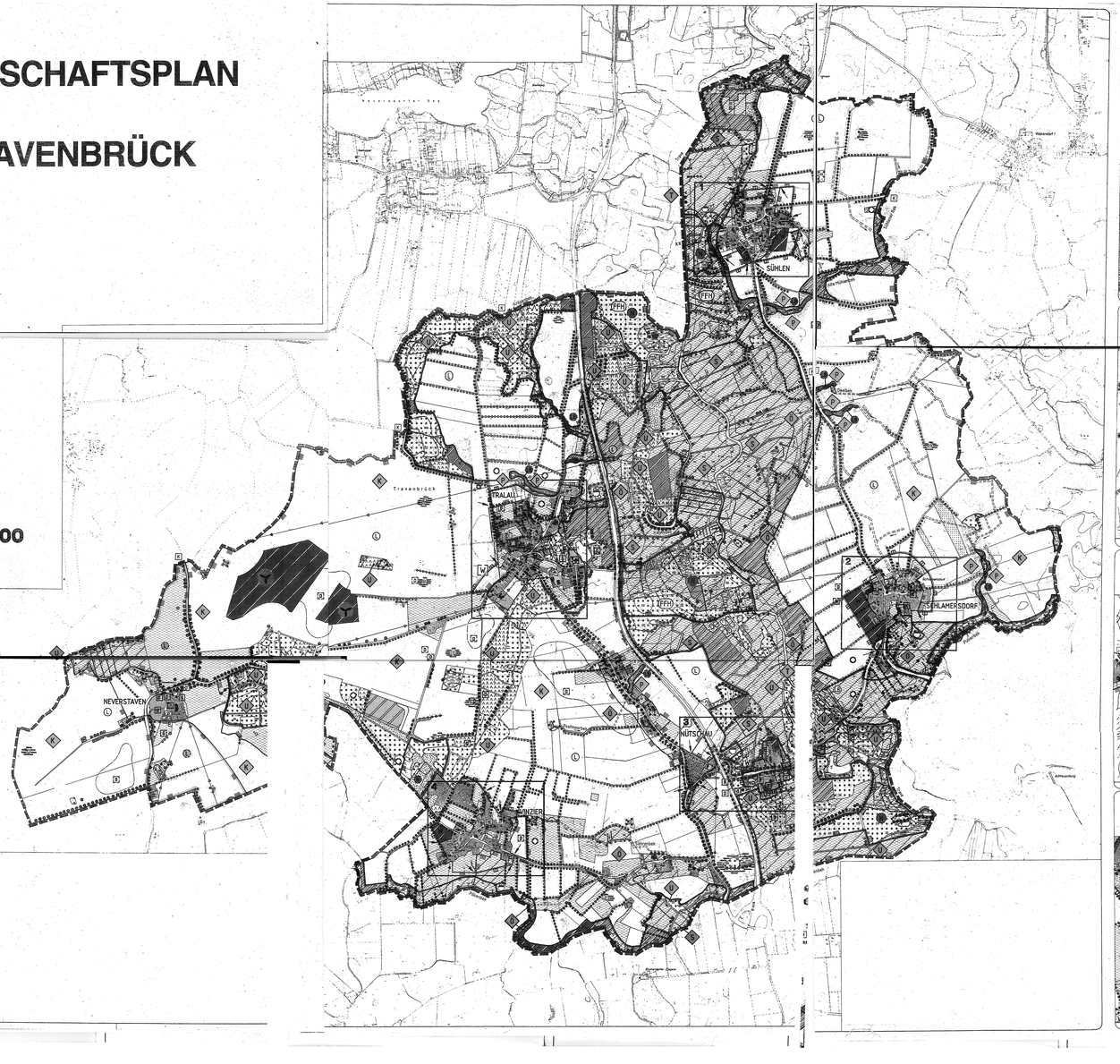

ORTSLAGEN M 1 : 5000

1 SÜHLEN

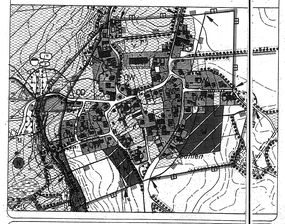

2 SCHLAMERSDORF

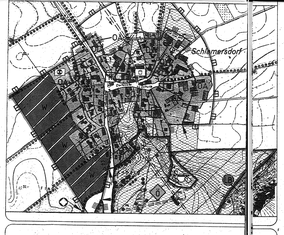

3 NÜTSCHAU

4 VINZIER

5 TRALAU

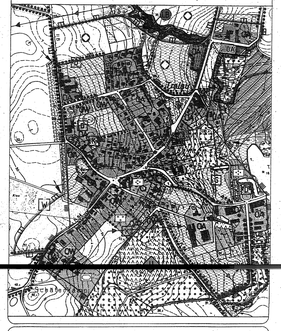

ÜBERSICHTSPLAN

MAßSTAB 1 : 50.000

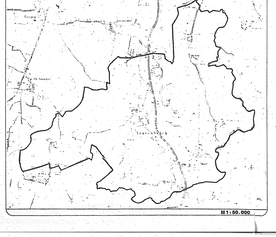

Legende

Bestand | Planung

Grenze des Bearbeitungsgebietes

Wald- und Gehölzflächen

- Laubwald / Gebüsch
- Feucht- und Naßwald / Feuchtgebüsch
- Nadelwald
- Nadel-Laubmischwald
- Umbau von Nadel-/Nadelmischwald in Laubwald
- Knick
- Allee, landschaftsbestimmende Baumreihe / Baumgruppe
- Ufergehölzsaum
- Gehölzpflanzung
- Landschaftsbestimmender Einzelbaum

Oberflächengewässer

- Stillgewässer
- Pufferstreifen
- Fluß
- Verbandsgewässer, offen
- Verbandsgewässer, verrohrt
- Sonst. Fließgewässer
- Graben
- Fließgewässerabschnitt, naturnah
- Anlage von Uferrandstreifen
- Maßnahmen zur ökologischen Aufwertung der Trave, Anlage von Uferrandstreifen

Brachflächen / Sukzessionsflächen

- Quellbereich, Sumpf, Röhricht, nasse Staudenflur
- Ruderalflur, Brache mittlerer Standorte
- Trockenrasen
- Sukzessionsfläche

Landwirtschaftsflächen

- Feucht- / Naßgrünland
- Grünland
- Obstwiese
- Acker
- Fläche für Erwerbsgartenbau, Baumschule
- Extensiv zu nutzende/pflegende Landwirtschaftsfläche mit dem vorrangigen Ziel des Biotop- und Artenschutzes sowie des Boden- und Gewässerschutzes
- Ergänzung von naturnahen Kleinstrukturen
- Pufferstreifen

Grünflächen

- Parkanlage, privat
- Bolzplatz
- Spielplatz
- Sportplatz
- Friedhof
- xxxxx Ergänzung des Wandernwegenetzes (Prüfen eines konkreten landschaftsverträglichen Trasseneverlaufs in späterer Detailplanung)

Siedlungsflächen

- OD Dörfliche Siedlungsstruktur
- OW Wohnbebauung
- OA Bebauung im Außenbereich
- OS Sondergebiet
- W Wohnbaufläche, geplant
- [W] Potentielle Wohnbaufläche für eine langfristige, großflächigere Siedlungsentwicklung

Einrichtungen für den Gemeinbedarf

- Soziale Einrichtung / Mehrzweckhaus
- Feuerwehr

Verkehrsflächen

- Straße, Weg

Ver- und Entsorgung

- Freileitung
- Abwasser
- Altablagerung
- Regenrückhaltebecken
- Fläche für Windenergieanlagen

Schutzgebiete, Schutzobjekte

- FFH Gebiet: Zur Eintragung in die Liste der Gebiete von gemeinschaftlicher Bedeutung nach Art. 4 Abs. 2 FFH-Richtlinie vorgesehen
- Naturschutzgebiet
- Landschaftsschutzgebiet
- Vorschlag der Gemeinde zur Änderung der Landschaftsschutzgebietsgrenzen am Rande der Ortslagen
- Geschützter Landschaftsbestandteil
- Naturdenkmal
- Fläche für Maßnahmen zum Schutz, zur Pflege und zur Entwicklung von Natur und Landschaft (Eignungsflächen)
- Gewässer- und Erholungsschutzstreifen
- Kulturdenkmal von besonderer Bedeutung
- Einfaches Kulturdenkmal
- Historischer Park / Grünanlage
- Sonstiges archäologisches Denkmal
- Grabhügelgruppe

Darstellung der geschützten Biotope siehe Plan Nr. 2

Nr.	Ergänzung	Datum	Bearb.
1	gem. Beschluß der Gemeinde v. 11.7.2001	7.11.01	Berwerm.
2	gem. Beschluß der Gemeinde v. 10.3.2002	1.12.02	Berwerm.

0 100 200 300 400 600 800 1.000 1.200 1.600

1 cm auf der Karte = 100 m in der Natur

Gemeinde Travenbrück

21.12.05
Datum

Siegel

Festgestellt durch GV-Beschluss vom 12.03.2002 gemäß § 6 Abs. 5 baG (Unterschr.)

Bürgermeister

Landschaftsplan

Plan Nr. 5

Bezeichnung

Entwicklung (gem. Beschlußfassung der Gemeinde)

Maßstab		Datum	Name
1 : 10.000	bearbeitet	September 1998	Garvesmann
	gezeichnet	September 1998	Cargill

Hans - Rainer Bielfeldt
Dipl.- Ing., Garten - und Landschaftsarchitekt/in BDLA
22767 Hamburg Vorwerkstraße 16 Tel.: 040 38 39 39 Fax: 040 38 39 30

Keratin Berg

28.09.1998