





GLIS

**Landschaftsplan  
der Gemeinde Damp  
(Kreis Rendsburg-Eckernförde)**

**Kartierung der nach  
§15a Landesnaturschutzgesetz  
gesetzlich geschützten Biotope**



Kreis Rendsburg-Eckernförde  
 Gem.-kennziffern- 1 2 3 4 5 6



TK25 1 4 2 5 Biotop-Nr. 2 0 3

Ort/Lage Damp / östl. Dukenteich  
 Standort/Geologie  
 Naturraum Schwansen Naturraum-Nr. 7 0 1 0 1

Anschlußbiotope


Größe in m²

--	--	--	--	--

Erfassungseinheiten  
 Code:

--	--

%Flächenant.

--	--	--	--



Merkmale

\$20c BNatG naß	
\$20c BNatG trocken	
seltener Bestand	
naturraumtypisch	
pflgebedürftig	
unt. Kartierungsgrenze	

Schutzmerkmale

	Bestand	Vorschlag	Aufhebung
Naturschutzg.			
Landschaftssch.			
Naturdenkmal			
L-Bestandteil			
Nationalpark			
Artenschutzgeb.			
ges.staatl.rep			
Feuchtg.int.Bed.			
GeoschOb			

Beschreibung/Begründung zum Schutzworschlag  
 Tümpel  
 In einer Ackerbrache gelegener, ca. 400 qm großer Tümpel. Die Wasserfläche wird zu einem großen Teil von Weiden- gebüsch beschattet. Am Südrand, wo der Tümpel über ein Rohrkolbenröhricht verlandet, ist er mit Müll angefüllt worden.

Arten (unterstrichen: nach BAV geschützt, fett : Rote Liste Schleswig-Holstein 1-3)  
**dominant:** Salix fragilis agg., Breitblättriger Rohrkolben, Große Brennessel  
**sonstige:** Grau-Weide, Salix cinerea agg., Schmalblättriger Rohrkolben, Gemeiner Froschlöffel, Rohrglanzgras, Kleine Wasserlinse, Ästiger Igelkolben, Kletten-Labkraut, Knoten-Braunwurz, Glatthafer, Wiesen-Kerbel, Gemeine Quecke, Weiches Honiggras

Dominante Bestände/Gesellschaften

Gefährdungen/Einflüsse 1 8 0 0  
 Verfüllung ; Eutrophierung

Nutzungsbenachbarung 2 0 0 0  
 Acker -überlagerung

Maßnahmen/Empfehlungen  
 Randstreifen ; keine weitere Verfüllung

Literatur/Informationen/Sonstiges

Bewert.  Randlänge   
 Fotos  Dias

Biotopkartierung GLIS

EDV-Ausdruck

© LM-SH 1986 / Umsetzung auf Laserjet III Nordhorst/Bublitz 1991

Bearbeiter Wolf Datum 23.06.95 Ausgabe 14.04.97 Teilflächen Folgeblätter



Kreis		Gem.-kennziffern	1	2	3	4	5	6
Rendsburg-Eckernförde								
Ort/Lage		Damp / östl. Gut Damp						
Standort/Geologie		4						
Naturraum		Schwansen						
		Naturraum-Nr. 7 0 1 0 1						



TK25	1	4	2	5	Biotop-Nr.	2	1	0
Anschlußbiotope								

Größe in m<sup>2</sup>

--	--	--	--	--	--

Erfassungseinheiten

Code:

--	--

% Flächenant.

--	--	--	--	--	--

Merkmale

\$20c BNatG naß	
\$20c BNatG trocken	
seltener Bestand	
naturraumtypisch	
pflagebedürftig	
unt. Kartierungsgrenze	

Schutzmerkmale

	Bestand	Vorschlag	Aufhebung
Naturschutzg.			
Landschaftssch.			
Naturdenkmal			
L-Bestandteil			
Nationalpark			
Artenschutzgeb.			
ges. staatl. rep			
Feuchtg.int. Bed			
GeoschOb			

Bewert.  Randlänge

Fotos  Dias

**Beschreibung/Begründung zum Schutzbegründung**

**Weiber**  
 Ein im Norden und Süden von Weidengebüsch bedeckter, kleiner Weiber. Die übrigen Bereiche des Ufers sind mit einer üppigen Nitrophytenflur bedeckt. Ablagerungen von Lesesteinen und Müll sind am Ost- und Westrand des Weibers zu erkennen.

**Arten (unterstrichen: nach BAV geschützt. fett : Rote Liste Schleswig-Holstein 1-3)**  
**dominant:** Schwimmendes Laichkraut, Ästiger Igelkolben, Grau-Weide, Große Brennessel, Rohrglanzgras  
**sonstige:** Kleine Wasserlinse, Teich-Schachtelhalm, Breitblättriger Rohrkolben, Acker-Kratzdistel, Gemeines Rispengras

**Dominante Bestände/Gesellschaften**

**Gefährdungen/Einflüsse** 1 8 0 0  
 Ablagerung von Müll und Lesesteinen ; Eutrophierung

**Nutzungsbenachbarung** 2 0 0 0 -überlagerung


**Maßnahmen/Empfehlungen**  
 Schutzstreifen

**Literatur/Informationen/Sonstiges**

Bearbeiter	Wolf	Datum	27.06.95	Ausgabe	14.04.97	Teilflächen		Folgeblätter	
------------	------	-------	----------	---------	----------	-------------	--	--------------	--



Kreis		Gem.- kenn- ziffern- 1			3		5
Rendsburg-Eckernförde		2		4		6	



TK25	1 4 2 5	Biotop-Nr.	2 1 1
------	---------	------------	-------

Ort/Lage  
Damp / nordöstl. Schwastrummühle

Standort/Geologie

Naturraum  
Schwansen

Naturraum-Nr.  
7 0 1 0 1

**Beschreibung/Begründung zum Schutzbegründung**

Tümpel  
In einem Acker gelegene, von verschiedenen Bäumen und Büschen umgebene und beschattete Mergelkuhle; rundherum am Ufer Lesestein- und Müllablagerungen.

**Arten** (unterstrichen: nach BAV geschützt, fett : Rote Liste Schleswig-Holstein 1-3)

**dominant:** Kleine Wasserlinse, Wasser-Sumpfkresse, Schwarz-Erle, Grau-Weide, Gemeine Esche, Vogel-Kirsche, Schwarzdorn, Holunder

**sonstige:** Große Brennnessel, Kletten-Labkraut, Rohrglanzgras, Gemeines Rispengras, Gemeine Quecke

**Dominante Bestände/Gesellschaften**

**Gefährdungen/Einflüsse** 1 8 0 0  
Ablagerung ; Eutrophierung

**Nutzungsbenachbarung** 2 0 0 0      -überlagerung

Acker

**Maßnahmen/Empfehlungen**  
Schutzstreifen ; Müll entfernen

**Literatur/Informationen/Sonstiges**

**Anschlußbiotope**


Größe in m<sup>2</sup>

--	--	--	--	--	--

Erfassungseinheiten

Code:

--	--	--	--

% Flächenant.

--	--	--	--	--	--


**Merkmale**

§20c BNatG naß	
§20c BNatG trocken	
seltener Bestand	
naturraumtypisch	
pflgebedürftig	
unt. Kartierungsgrenze	

**Schutzmerkmale**

	Bestand	Vorschlag	Aufhebung
Naturschutzg.			
Landschaftssch.			
Naturdenkmal			
L-Bestandteil			
Nationalpark			
Artenschutzgeb.			
ges.staatl.rep			
Fuechtg.int.Bed			
GeoschCb			

Bewert.  Randlänge


Fotos  Dias

Bearbeiter	Wolf	Datum	27.06.95	Ausgabe	14.04.97	Teilflächen		Folgeblätter	
------------	------	-------	----------	---------	----------	-------------	--	--------------	--



Kreis											
Rendsburg-Eckernförde	Gem.-kennziffern- 2	1	3	5	4	6					

Lage in der Karte TK25 Biotop-Nr.



1 4 2 5 2 1 2

Ort/Lage  
Damp / nordöstl. Schwastrummühle

Standort/Geologie

Naturraum  
Schwansen

Naturraum-Nr.  
7 0 1 0 1

**Beschreibung/Begründung zum Schutzbegründung**

Tümpel  
Am Südzipfel der Fläche befindet sich eine Senke mit einem kleinen Tümpel, der zum größten Teil mit Lesesteinen verfüllt ist. In der Nähe des Tümpels steht ein relativ dichtes Feldgehölz mit heterogenem Gehölzbestand, u.a. einige Eichenüberhälter und relativ junge, gepflanzte Buchen. Es sind reichlich Wildspuren zu erkennen.

**Arten (unterstrichen: nach BAV geschützt, fett : Rote Liste Schleswig-Holstein 1-3)**

**dominant:** Stiel-Eiche  
**sonstige:** Rotbuche, Gemeine Hasel, Schwarz-Erle, Holunder, Crataegus laevigata agg., Große Brennnessel, Knautgras, Kletten-Labkraut, Rote Lichtnelke, Gundermann

Dominante Bestände/Gesellschaften  
Vorwaldgesellschaft

Gefährdungen/Einflüsse

Nutzungsbenachbarung  
Acker 2 0 0 0 -überlagerung

Maßnahmen/Empfehlungen

Literatur/Informationen/Sonstiges  
untere Kartierungsgrenze

**Anschlußbiotop**


Größe in m<sup>2</sup>

--	--	--	--	--	--	--	--	--	--

**Erfassungseinheiten**

Code:

--	--	--	--	--	--

% Flächenant.

--	--	--	--	--	--


**Merkmale**

\$20c BNatG naß	
\$20c BNatG trocken	
seltener Bestand	
naturraumtypisch	
pflgebedürftig	
unt. Kartierungsgrenze	

**Schutzmerkmale**

	Bestand	Vorschlag	Aufhebung
Naturschutzg.			
Landschaftssch.			
Naturdenkmal			
L-Bestandteil			
Nationalpark			
Artenschutzgeb.			
ges.staatl.rep			
Feuchtg.int.Bed			
GeoschOb			

Bewert.  Randlänge

Fotos  Dias

Biotopkartierung GLIS


EDV-Ausdruck

© LN-SH 1988 / Umsetzung auf Laserjet III Mordhorst/Bublitz 1991



Kreis		Gem.-kennziffern-1	1		3		5
Rendsburg-Eckernförde		Gem.-kennziffern-2	2		4		6

Lage in der Karte



TK25	1	4	2	5
Biotop-Nr.	2	1	3	

Ort/Lage  
Damp / östl. Schwastrummühle

Standort/Geologie

Naturraum  
Schwansen

Naturraum-Nr.  
7 0 1 0 1

Anschlußbiotope


Größe in m²

--	--	--	--	--	--	--	--

Erfassungseinheiten

Code:

--	--	--	--

% Flächenant.

--	--	--	--


Merkmale

§20c BNatG naß	
§20c BNatG trocken	
seltener Bestand	
naturraumtypisch	
pflegebedürftig	
unt. Kartierungsgrenze	

Schutzmerkmale

	Bestand	Vorschlag	Aufhebung
Naturschutzg.			
Landschaftssch.			
Naturdenkmal			
L-Bestandteil			
Nationalpark			
Artenschutzgeb.			
ges.staatl.rep			
Feuchtg.int.Bed			
GeoschOb			

Bewert.  Randlänge

Fotos  Dias

Beschreibung/Begründung zum Schutzbegründung

**Weiher**  
In einem Acker gelegener, offenbar relativ tiefer, stark eutrophierter Weiher; etwa zur Hälfte von Büschen umstanden. Von der Wasservegetation sind nur noch zum Teil verfaulte Reste zu erkennen; es sind viele Lesesteinablagerungen vorhanden.

Arten (unterstrichen: nach BAV geschützt, fett : Rote Liste Schleswig-Holstein 1-3)

**dominant:** Ästiger Igelkolben  
**sonstige:** Kleine Wasserlinse, Ufer-Wolfstrapp, Weide, Grau-Weide, Holunder, Crataegus laevigata agg., Große Brennnessel, Gemeines Rispengras, Acker-Kratzdistel, Glatthafer, Knaulgras

Dominante Bestände/Gesellschaften

Gefährdungen/Einflüsse 

1	8	0	0
---	---	---	---

Verfällung ; Eutrophierung

Nutzungsbenachbarung 

2	0	0	0
---	---	---	---

Acker 

--	--	--	--

 -überlagerung 


--	--	--	--

Maßnahmen/Empfehlungen

Literatur/Informationen/Sonstiges



Kreis							
Rendsburg-Eckernförde	Gem.-kennziffern- 1	2	3	4	5	6	
Ort/Lage	Damp / östl. Schwastrummühle						
Standort/Geologie							
Naturraum	Schwansen					Naturraum-Nr.	7 0 1 0 1



TK25	1 4 2 5	Biotop-Nr.	2 1 4
Anschlußbiotope			

**Beschreibung/Begründung zum Schutzvorschlag**

**Weier**  
 In einem Acker gelegener, von niedrigem Gebüsch zu einem großen Teil umsäumter Weier mit guter Wasserqualität. Der Weier hat eine auffällige Laichkrautpopulation und ein spärliches Wasserlinsenvorkommen; es finden sich viele Lesesteine.

Größe in m<sup>2</sup>

--	--	--	--	--	--	--	--

Erfassungseinheiten

Code:

--	--	--	--

%Flächenant.


Arten (unterstrichen: nach BAV geschützt, fett : Rote Liste Schleswig-Holstein 1-3)

**dominant:** Krauses Laichkraut  
**sonstige:** Schwimmendes Laichkraut, Vielwurzelige Teichlinse, Untergetauchte Wasserlinse, Ästiger Igelkolben, Gemeiner Froschlöffel, Ufer-Wolfstrapp, Wasser-Knöterich, Grau-Weide, Schwarzdorn, Vogel-Kirsche, Hunds-Rose, Holunder, Flatter-Binse, Himbeere, Große Brennessel, Knaulgras, Gemeines Rispengras

**Merkmale**

§20c BNatG naß	
§20c BNatG trocken	
seltener Bestand	
naturraumtypisch	
pflgebedürftig	
unt. Kartierungsgrenze	

Dominante Bestände/Gesellschaften

Gefährdungen/Einflüsse

1	0	0	0
---	---	---	---

Verfüllung

Nutzungsbenachbarung

2	0	0	0
---	---	---	---

Acker -überlagerung

--	--	--	--

Maßnahmen/Empfehlungen

Schutzstreifen

Literatur/Informationen/Sonstiges

**Schutzmerkmale**


	Bestand	Vorschlag	Aufhebung
Naturschutzg.			
Landschaftssch.			
Naturdenkmal			
L-Bestandteil			
Nationalpark			
Artenschutzgeb.			
ges.staatf.rep			
Feuchtg.int.Bed			
GeoschOb			

Bewert.  Randlänge

Fotos  Dias



Kreis										
Rendsburg-Eckernförde	Gem.-kennziffern- 2	1	3	5	4	6				



TK25	1	4	2	5
Biotop-Nr.	2	1	5	

Anschlußbiotop


Größe in m²

--	--	--	--	--	--	--	--	--	--

Erfassungseinheiten

Code:

--	--	--	--

% Flächenant.

--	--	--	--


Merkmale

§20c BNatG naß	
§20c BNatG trocken	
seltener Bestand	
naturraumtypisch	
pflegebedürftig	
unt. Kartierungsgrenze	

Schutzmerkmale

	Bestand	Vorschlag	Aufhebung
Naturschutzg.			
Landschaftssch.			
Naturdenkmal			
L-Bestandteil			
Nationalpark			
Artenschutzgeb.			
ges. staatl. rep.			
Feuchtg.int. Bed.			
GeoschOb			

Bewert.

Randlänge

Fotos  Dias

Ort/Lage

Damp / südl. Gut Damp

Standort/Geologie

Naturraum

Schwansen

Naturraum-Nr.

7	0	1	0	1
---	---	---	---	---

Beschreibung/Begründung zum Schutzworschlag

**Weiber**

In einem Acker gelegene relativ große Mergelkuhle mit einem Weiber. Der Weiber ist von einer üppigen Nitrophytenflur umgeben. Das Wasser ist von mäßiger Qualität; randlich stehen Igelkolbenröhrichte und Laichkrautherden.

Arten (unterstrichen: nach BAV geschützt, fett : Rote Liste Schleswig-Holstein 1-3)

**dominant:** Ästiger Igelkolben, Schwimmendes Laichkraut, Große Brennessel, Rohrglanzgras

**sonstige:** Gemeine Teichsimse, Gemeine Quecke, Acker-Kratzdistel, Knaulgras

Dominante Bestände/Gesellschaften

Gefährdungen/Einflüsse

Eutrophierung 

8	0	0	0
---	---	---	---

Nutzungsbenachbarung

Acker 

2	0	0	0
---	---	---	---

 -überlagerung 

--	--	--	--

Maßnahmen/Empfehlungen

Schutzstreifen

Literatur/Informationen/Sonstiges

Biotopkartierung GLIS

EDV-Ausdruck

© LN-SH 1988 / Umsetzung auf Laserjet III Mordhorst/Bublitz 1991

Bearbeiter	Wolf	Datum	27.06.95	Ausgabe	14.04.97	Teilflächen		Folgeblätter	
------------	------	-------	----------	---------	----------	-------------	--	--------------	--

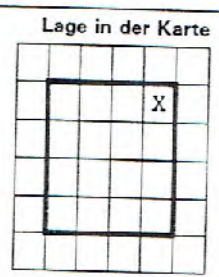


Biotopkartierung GLIS

EDV-Ausdruck

© LN-SH 1988 / Umsetzung auf Laserjet III Mordhorst/Bublitz 1991

Kreis		Gem.-kennziffern- 1		3		5	
Rendsburg-Eckernförde		2		4		6	



TK25	1	4	2	5	Biotop-Nr.	2	1	6
------	---	---	---	---	------------	---	---	---

Ort/Lage  
Damp / südwestl. Gut Damp

Standort/Geologie

Naturraum  
Schwansen

Naturraum-Nr.  
7 0 1 0 1

Beschreibung/Begründung zum Schutzvorschlag

**Tümpel**  
In einem Acker gelegene, verlandende Mergelkuhle mit üppiger Nitrophytenflur; noch mit einem Bierfaß als Eulenhäus; praktisch keine freie Wasserfläche mehr vorhanden.

Arten (unterstrichen: nach BAV geschützt, fett : Rote Liste Schleswig-Holstein 1-3)

**dominant:** Ästiger Igelkolben, Teich-Schachtelhalm, Rohrglanzgras, Wasserminze, Große Brennessel, Glatthafer

**sonstige:** Gemeine Quecke, Kletten-Labkraut, Acker-Kratzdistel, Gemeines Rispengras, Gemeiner Blutweiderich, Rauhaariges Weidenröschen

Dominante Bestände/Gesellschaften

Gefährdungen/Einflüsse

Nutzungsbenachbarung  
Acker 2 0 0 0 -überlagerung

Maßnahmen/Empfehlungen

Literatur/Informationen/Sonstiges

Anschlußbiotope


Größe in m²

--	--	--	--	--	--	--	--	--	--

Erfassungseinheiten

Code:

--	--	--	--

%Flächenant.

--	--	--	--	--	--


Merkmale

§20c BNatG naß	
§20c BNatG trocken	
seltener Bestand	
naturraumtypisch	
pflegebedürftig	
unt. Kartierungsgrenze	

Schutzmerkmale

	Bestand	Vorschlag	Aufhebung
Naturschutzg.			
Landschaftssch.			
Naturdenkmal			
L-Bestandteil			
Nationalpark			
Artenschutzgeb.			
ges.staatl.rep			
Feuchtg.int.Bed			
GeoschOb			

Bewert.  Randlänge

Fotos  Dias



Kreis		Gem.-kenn-ziffern- 1	3	5	
Rendsburg-Eckernförde		2	4	6	
Ort/Lage					
Damp / südl. Gut Damp					
Standort/Geologie					
Naturraum		Naturraum-Nr.			
Schwansen		7 0 1 0 1			

Lage in der Karte

		X	

TK25	1 4 2 5	Biotop-Nr.	2 1 8
Anschlußbiotope			

Größe in m<sup>2</sup>

--	--	--	--	--	--

Erfassungseinheiten

Code:

--	--

% Flächenant.

--	--


**Beschreibung/Begründung zum Schutzvorschlag**

Stehendes Kleingewässer  
 Mitten in einem großen Ackerschlag gelegenes Kleingewässer mit üppigem Schilfbestand umgeben; oberhalb mit einem dichten Brennesselbestand bewachsen. Die Wasserfläche ist von einer Wasserlinsendecke bedeckt.

**Arten (unterstrichen: nach BAV geschützt, fett : Rote Liste Schleswig-Holstein 1-3)**

**dominant:** Vielwurzelige Teichlinse, Gemeines Schilf, Große Brennessel

**sonstige:** Breitblättriger Rohrkolben, Rohrglanzgras, Rauhaariges Weidenröschen, Gemeine Quecke, Acker-Kratzdistel

**Merkmale**

§20c BNatG naß	
§20c BNatG trocken	
seltener Bestand	
naturraumtypisch	
pflgebedürftig	
unt. Kartierungsgrenze	

**Dominante Bestände/Gesellschaften**

Gefährdungen/Einflüsse

--	--	--	--

Nutzungsbenachbarung  
 Acker 2 0 0 0 -Überlagerung

--	--	--	--

**Maßnahmen/Empfehlungen**

**Literatur/Informationen/Sonstiges**

**Schutzmerkmale**

	Bestand	Vorschlag	Aufhebung
Naturschutzg.			
Landschaftssch.			
Naturdenkmal			
L-Bestandteil			
Nationalpark			
Artenschutzgeb.			
ges.staatl.rep			
Feuchtg.int.Bed			
GeoschOb			

Bewert.  Randlänge

Fotos  Dias

Bearbeiter	Wolf	Datum	27.06.95	Ausgabe	14.04.97	Teilflächen		Folgeblätter	
------------	------	-------	----------	---------	----------	-------------	--	--------------	--



Biotopkartierung GLIS

EDV-Ausdruck

© LN-SH 1998 / Umsetzung auf Laserjet III Mordhorst/Bubitz 1991

Kreis									
Rendsburg-Eckernförde	Gem.-kennziffern- 1	2	3	4	5	6			

Lage in der Karte



TK25 Biotop-Nr.

1	4	2	6	2	2	0
---	---	---	---	---	---	---

Anschlußbiotop


Ort/Lage  
Damp / Fischleger

Standort/Geologie

Naturraum

Schwansen

Naturraum-Nr.

7	0	1	0	1
---	---	---	---	---

Beschreibung/Begründung zum Schutzbegründung

**Sukzessionsfläche**

Eine in den letzten Jahren noch geschnittene, im Westteil deutl. frische, im Ostteil höhere und trocknere Grünlandbrache. Die Weidenutzung ist offensichtlich schon seit einigen Jahren eingestellt. Im Süzipfel stehen einige mittelgroße Holunder- und Weißdornbüsche. Es ist eine leichte Tendenz zu Brennessel- und Rohrglanzgrasherden zu erkennen. Im Ostteil ist die Fläche entlang der Straße mit einer von Brennesseln dominierten Ruderalflur bewachsen. An der Einfahrt zur Straße wächst ein Schlehengebüsch mit deutlicher Tendenz zur Polykormenbildung.

Größe in m²

--	--	--	--	--	--	--

Erfassungseinheiten

Code:

--	--	--	--

% Flächenant.

--	--	--	--



Arten (unterstrichen: nach BAV geschützt, fett : Rote Liste Schleswig-Holstein 1-3)

**dominant:** Wiesen-Fuchsschwanz, Große Brennessel, Glatthafer, Wolliges Honiggras  
**sonstige:** Rohrglanzgras, Wiesen-Kerbel, Sumpf-Kratzdistel, Flatterbinse, Kriechender Hahnenfuß, Gundermann, Kuckucks-Lichtnelke, Kletten-Labkraut, Acker-Kratzdistel, Sumpf-Segge, Gemeine Quecke, Entferntährige Segge, Ampfer, Stumpfbältriger Ampfer, Knautgras, Rot-Straußgras, Gemeines Ruchgras

Merkmale

\$20c BNatG naß	
\$20c BNatG trocken	
seltener Bestand	
naturraumtypisch	
pflgebedürftig	
unt. Kartierungsgrenze	

Dominante Bestände/Gesellschaften

Gefährdungen/Einflüsse

--	--	--	--

Nutzungsbenachbarung

3	8	0	0
---	---	---	---

-Überlagerung

--	--	--	--

Grünland ; Siedlung

Maßnahmen/Empfehlungen

Literatur/Informationen/Sonstiges

Schutzmerkmale

	Bestand	Vorschlag	Aufhebung
Naturschutzg.			
Landschaftsch.			
Naturdenkmal			
L-Bestandteil			
Nationalpark			
Artenschutzgeb.			
ges.staatl.rep			
Feuchtg.int.Bed			
GeoschOb			

Bewert.  Randlänge

Fotos  Dias

Bearbeiter	Wolf	Datum	28.06.95	Ausgabe	14.04.97	Teilflächen		Folgeblätter	
------------	------	-------	----------	---------	----------	-------------	--	--------------	--



Kreis  
 Rendsburg-Eckernförde

Gem.-kennziffern-1	1	2	3	4	5	6
Gem.-kennziffern-2			4			

Lage in der Karte



TK25

1 4 2 6

Biotop-Nr.

2 2 1

Ort/Lage  
 Damp / Fischleger

Standort/Geologie

Naturraum  
 Schwansen

Naturraum-Nr.  
 7 0 1 0 1

Anschlußbiotop


Beschreibung/Begründung zum Schutzbvorschlag

**Staudenflur**  
 Eine zwischen Ostseedeich und Schwastrumer Au gelegene alte Grünlandbrache mit einer Rohrschwingelflur, die in Richtung Süden eine zunehmende Tendenz zum Brackwasserhochstaudenried zeigt. Insgesamt ist die Fläche nur gering beeinträchtigt. Eine Überflutung ist offenbar nur im Winter bei geschlossenen Sielklappen der Schwastrumer Au möglich.

Größe in m<sup>2</sup>

--	--	--	--	--	--

Erfassungseinheiten

Code:

--	--	--	--	--	--

%Flächenant.

--	--	--	--	--	--


Arten (unterstrichen: nach BAV geschützt, fett : Rote Liste Schleswig-Holstein 1-3)

**dominant:** Rohr-Schwingel  
**sonstige:** Echte Zaubwinde, Gelbe Wiesenraute, Gemeines Schilf, Acker-Kratzdistel, Entferntährige Segge, Wasserdost, Gemeiner Gilbweiderich, Hain-Segge, Echte Engelwurz, Krauser Ampfer, Sumpfgänse-distel, Kuckucks-Lichtnelke, Vogel-Wicke, Echter Baldrian, Gänse-Fingerkraut, Pastinak, Duftendes Mariengras

Merkmale

§20c BNatG naß	<input type="checkbox"/>
§20c BNatG trocken	<input type="checkbox"/>
seltener Bestand	<input type="checkbox"/>
naturraumtypisch	<input type="checkbox"/>
pflegebedürftig	<input type="checkbox"/>
unt. Kartierungsgrenze	<input type="checkbox"/>
	<input type="checkbox"/>
	<input type="checkbox"/>
	<input type="checkbox"/>

Dominante Bestände/Gesellschaften

Gefährdungen/Einflüsse

--	--	--	--	--

vermutlich Aussüßung

Nutzungsbenachbarung

7	0	0	0
---	---	---	---

Deich ; Au

-überlagerung

--	--	--	--

Maßnahmen/Empfehlungen

Literatur/Informationen/Sonstiges

Schutzmerkmale

	Bestand	Vorschlag	Aufhebung
Naturschutzg.	<input type="checkbox"/>	<input type="checkbox"/>	<input type="checkbox"/>
Landschaftssch.	<input type="checkbox"/>	<input type="checkbox"/>	<input type="checkbox"/>
Naturdenkmal	<input type="checkbox"/>	<input type="checkbox"/>	<input type="checkbox"/>
L-Bestandteil	<input type="checkbox"/>	<input type="checkbox"/>	<input type="checkbox"/>
Nationalpark	<input type="checkbox"/>	<input type="checkbox"/>	<input type="checkbox"/>
Artenschutzgeb.	<input type="checkbox"/>	<input type="checkbox"/>	<input type="checkbox"/>
ges. staatl. rep.	<input type="checkbox"/>	<input type="checkbox"/>	<input type="checkbox"/>
Feuchtg. int. Bed.	<input type="checkbox"/>	<input type="checkbox"/>	<input type="checkbox"/>
GeoschOb	<input type="checkbox"/>	<input type="checkbox"/>	<input type="checkbox"/>
	<input type="checkbox"/>	<input type="checkbox"/>	<input type="checkbox"/>
	<input type="checkbox"/>	<input type="checkbox"/>	<input type="checkbox"/>

Bewert.  Randlänge

Fotos   Dias

Bearbeiter: Wolf

Datum: 28.06.95


Ausgabe: 14.04.97

Teilflächen

Folgeblätter



Kreis		Gem.-kennziffern- 1	3	5
Rendsburg-Eckernförde		2	4	6



TK25	1 4 2 6	Biotop-Nr.	2 2 2
------	---------	------------	-------

Ort/Lage  
Damp / Fischleger

Standort/Geologie

Naturraum  
Schwansen

Naturraum-Nr.  
7 0 1 0 1

Anschlußbiotope


Größe in m<sup>2</sup>

--	--	--	--	--

Erfassungseinheiten

Code:

--	--	--	--

%Flächenant.

--	--	--	--


Merkmale

\$20c BNatG naß	
\$20c BNatG trocken	
seltener Bestand	
naturraumtypisch	
pflgebedürftig	
unt. Kartierungsgrenze	

Biotopkartierung GLIS

EDV-Ausdruck

**Beschreibung/Begründung zum Schutzvorschlag**

**Staudenflur**  
Eine Feuchtgrünlandbrache entlang der Schwastrumer Au. Der nördliche Bereich ist von Sumpfreitgras und etlichen Arten des Brackwasserhochstaudenrieds bewachsen. An der Au entlang in Richtung Südwest sind die kartierten Flächen bis zum Weidengebüsch deutlich ausgesüßt und zeigen eine Schilf- und Rohrglanzgrasdominanz mit einem hohen Anteil von Sumpfschilf. Gegen das Restgrünland bzw. den Acker ist die Fläche durch eine zunehmend höher werdende und mit Büschen und Bäumen bewachsene Geländekante begrenzt. Im Südwesten befindet sich ein mit Erlen- und Weidengebüsch bewachsener und knickartig genutzter Geländehang, der in eine feuchte Grünlandbrache übergeht. Im Unterwuchs wachsen Sumpfschilf und Sumpfdotterblumen.

Arten (unterstrichen: nach BAV geschützt, fett : Rote Liste Schleswig-Holstein 1-3)

**dominant:** Sumpf-Reitgras, Gemeines Schilf, Rohrglanzgras, Schwarz-Erle, Sumpf-Dotterblume

**sonstige:** Echte Engelwurz, Wasserdost, Sumpf-Segge, Sumpf-Platterbse, Duftendes Mariengras, Wiesen-Kerbels, Acker-Kratzdistel, Gemeiner Gilbweiderich, Vogel-Wicke, Sumpf-Gänsedistel, Gelbe Wiesenraute, Echter Baldrian, Große Brennnessel, Echte Zaunwinde, Salix fragilis agg., Sumpf-Vergißmeinnicht, Gelbe Schwertlilie, Flutender Schwaden

Dominante Bestände/Gesellschaften

Gefährdungen/Einflüsse

--	--	--	--

Nutzungsbenachbarung

4	0	0	0
---	---	---	---

Acker ; Grünland ; Brache ; Au

-überlagerung

--	--	--	--

Maßnahmen/Empfehlungen

Literatur/Informationen/Sonstiges

Schutzmerkmale

	Bestand	Vorschlag	Aufhebung
Naturschutzg.			
Landschaftssch.			
Naturdenkmal			
L-Bestandteil			
Nationalpark			
Artenschutzgeb.			
ges.staatl.rep			
Feuchtg.int.Bed			
GeoschOb			


Bewert.  Randlänge

Fotos  Dias

Bearbeiter	Wolf	Datum	28.06.95	Ausgabe	14.04.97	Teilflächen		Folgeblätter	
------------	------	-------	----------	---------	----------	-------------	--	--------------	--



Kreis Rendsburg-Eckernförde  
 Ort/Lage Damp / Kuhberg  
 Standort/Geologie  
 Naturraum Schwansen  
 Naturraum-Nr. 7 0 1 0 1



TK25				Biotop-Nr.		
1	4	2	6	2	2	5
Anschlußbiotop						

Größe in m²

--	--	--	--	--	--

Erfassungseinheiten  
 Code: 

--	--

  
 % Flächenant. 

--	--


**Merkmale**

§20c BNatG naß	
§20c BNatG trocken	
seltener Bestand	
naturraumtypisch	
pflegebedürftig	
unt. Kartierungsgrenze	

**Schutzmerkmale**

	Bestand	Vorschlag	Aufhebung
Naturschutzg.			
Landschaftssch.			
Naturdenkmal			
L-Bestandteil			
Nationalpark			
Artenschutzgeb.			
ges. staatl. rep			
Feuchtg.int. Bed			
GeoschOb			

Bewert.  Randlänge   
 Fotos  Dias

**Beschreibung/Begründung zum Schutzbegründung**  
 Binsen- und Seggenreiche Naßwiese  
 Eine teilweise geschnittene und von Pferden durchweidete Sumpfdotterblumenwiese mit einem hohen Anteil an Wasserschwadern und Sumpfschilf. Insgesamt ist die Fläche sehr artenarm.

**Arten (unterstrichen: nach BAV geschützt, fett : Rote Liste Schleswig-Holstein 1-3)**  
dominant: Wasser-Schwaden, Sumpf-Segge, Sumpf-Dotterblume  
sonstige: Rohrglanzgras, Sumpf-Vergißmeinnicht, Kriechender Hahnenfuß, Wasserminze, Sumpf-Labkraut, Weiß-Klee, Große Brennnessel, Stumpfbilättriger Ampfer

**Dominante Bestände/Gesellschaften**

**Gefährdungen/Einflüsse**  
 Überweidung 

6	0	0	0
---	---	---	---

**Nutzungsbenachbarung**  
 Grünland 

3	0	0	0
---	---	---	---

 -überlagerung 

--	--	--	--

**Maßnahmen/Empfehlungen**

**Literatur/Informationen/Sonstiges**


Biotopkartierung GLIS  
 EDV-Ausdruck  
 © LN-SH 1988 / Umsetzung auf Laserjet III Mordhorst/Bublitz 1991



Kreis Rendsburg-Eckernförde

Gem.-kennziffern- 1	1	3	5
Gem.-kennziffern- 2	4	6	

Lage in der Karte



TK25 Biotop-Nr.

1 4 2 6      2 2 6

Anschlußbiotope


Größe in m²

--	--	--	--	--	--

Erfassungseinheiten

Code:

--	--	--	--

%Flächenant.



Merkmale

§20c BNatG naß	
§20c BNatG trocken	
seltener Bestand	
naturraumtypisch	
pflgebedürftig	
unt. Kartierungsgrenze	

Schutzmerkmale

	Bestand	Vorschlag	Aufhebung
Naturschutzg.			
Landschaftssch.			
Naturdenkmal			
L-Bestandteil			
Nationalpark			
Artenschutzgeb.			
ges.staatl.rep			
Feuchtg.int.Bed			
GeoschOb			

Bewert.  Randlänge

Fotos  Dias

Biotopkartierung GLIS

EDV-Ausdruck

© LN-SH 1988 / Umsetzung auf Laserjet III Mordhorst/Bublitz 1991

Naturraum Schwansen Naturraum-Nr. 7 0 1 0 1

Beschreibung/Begründung zum Schutzworschlag  
 Tümpel  
 Ein im Winkel zweier Knicks gelegener, stark beschatteter Tümpel mit teilweise steiler, zertratener Böschung. Zur Zeit wird der Tümpel als Viehtränke genutzt. Die Wasserfläche ist ca. 8 x 6 m groß und weist einen starken Algenbewuchs auf.

Arten (unterstrichen: nach BAV geschützt, fett : Rote Liste Schleswig-Holstein 1-3)  
**dominant:** Flutender Schwaden  
**sonstige:** Wasser-Sumpfkresse, Gemeiner Wasserhahnenfuß, Ästiger Igelkolben, Knick-Fuchsschwanz, Grau-Weide, Sumpf-Dotterblume, Große Brennessel, Acker-Kratzdistel

Dominante Bestände/Gesellschaften

Gefährdungen/Einflüsse  
 Eutrophierung 8 0 0 0


Nutzungsbenachbarung  
 Acker ; Weide 4 0 0 0      -überlagerung

Maßnahmen/Empfehlungen  
 Abzäunen

Literatur/Informationen/Sonstiges



Kreis		Gem.-kennziffern- 1		3		5	
Rendsburg-Eckernförde		2		4		6	



TK25	1	4	2	6	Biotop-Nr.	2	2	7
------	---	---	---	---	------------	---	---	---

Anschlußbiotope


Größe in m²

--	--	--	--	--	--	--	--

Erfassungseinheiten

Code:

--	--	--	--

% Flächenant.

--	--	--	--


Merkmale

§20c BNatG naß	
§20c BNatG trocken	
seltener Bestand	
naturraumtypisch	
pflgebedürftig	
unt. Kartierungsgrenze	

Schutzmerkmale

	Bestand	Vorschlag	Aufhebung
Naturschutzg.			
Landschaftssch.			
Naturdenkmal			
L-Bestandteil			
Nationalpark			
Artenschutzgeb.			
ges. staatl. rep			
Fauchtg.int. Bed			
GeoschOb			

Bewert.  Randläng

Fotos  Dias

Biotopkartierung GLIS

EDV-Ausdruck

**Beschreibung/Begründung zum Schutzvorschlag**

Stehende Kleingewässer  
 In einem Acker gelegene große Mergelkuhle mit zwei getrennten Wasserkörpern. Die bis zu 2 m tiefen Böschungen sind mit zum Teil schon älteren Gehölzen bewachsen. Der östliche, von Grauweiden stark beschattete, mit beträchtlichen, frischen Lesesteinablagerungen verfüllte Tümpel verlandet von Süden her durch einen Sumpfschachtelalmried.  
 Der westliche Tümpel besitzt einen großen Irisbestand und ist mit überwiegend älteren Lesesteinablagerungen verfüllt. Das Wasser ist etwas trüber und wird weniger stark beschattet als der östliche Tümpel.  
 Insgesamt ist die Mergelkuhle von einem schmalen Brennessel- und Distelsaum umgeben.

**Arten** (unterstrichen: nach BAV geschützt, fett : Rote Liste Schleswig-Holstein 1-3)

**dominant:** Schwarz-Erle, Grau-Weide, Teich-Schachtelalm, Gelbe Schwertlilie

**sonstige:** Stiel-Eiche, Gemeine Hasel, Crataegus laevigata agg., Sal-Weide, Salix cinerea agg., Schwarzdorn, Holunder, Hunds-Rose, Bittersüßer Nachtschatten, Sumpf-Ziest, Große Brennessel, Acker-Kratzdistel, Knaulgras, Rohrglanzgras, Brombeere, Wald-Flattergras, Gemeines Rispengras, Riesen-Schwengel, Knoten-Braunwurz

Dominante Bestände/Gesellschaften

Gefährdungen/Einflüsse

Eutrophierung	8	0	0	0
---------------	---	---	---	---

Nutzungsbenachbarung

Acker	2	0	0	0	-überlagerung			
-------	---	---	---	---	---------------	--	--	--

**Maßnahmen/Empfehlungen**

Schutzstreifen ; Lesesteine zum Knick

Literatur/Informationen/Sonstiges

Bearbeiter	Wolf	Datum	30.06.95	Ausgabe	14.04.97	Teilflächen		Folgeblätter	
------------	------	-------	----------	---------	----------	-------------	--	--------------	--



Biotopkartierung GLIS

EDV-Ausdruck

© LN-SH 1988 / Umsetzung auf Laserjet III Mordhorst/Bublitz 1991

Kreis		Gem.-kennziffern	1	2	3	4	5	6
Rendsburg-Eckernförde								
Ort/Lage	Damp / nördl. Rehmskoppel							
Standort/Geologie								
Naturraum	Schwansen							Naturraum-Nr.
								7 0 1 0 1

Lage in der Karte

		X		

TK25	1 4 2 6	Biotop-Nr.	2 2 8
Anschlußbiotope			

**Beschreibung/Begründung zum Schutzvorschlag**

**Weiber**  
 In einem Acker gelegener, von Erlen gesäumter und beschatteter kleiner Weiber. Nur im Ostteil des Weibers wächst etwas Bittersüßer Nachtschatten. Die Sichttiefe des Wassers beträgt etwas mehr als 0,2 m. Das ca. 50 cm hohe Ufer ist von einem sehr schmalen Quecken-, Brennesselsaum umgeben. Die Erlen sind auf der Ackerseite bis ca. 2,5 m hoch geschlegelt.

Größe in m<sup>2</sup>

--	--	--	--	--	--	--	--

Erfassungseinheiten

Code:

--	--	--	--

% Flächenant.

--	--	--	--

Arten (unterstrichen: nach BAV geschützt, fett : Rote Liste Schleswig-Holstein 1-3)

**dominant:** Schwarz-Erle, Bittersüßer Nachtschatten, Gemeine Quecke, Große Brennessel

**sonstige:** Grau-Weide, Gemeines Rispengras, Kletten-Labkraut


**Merkmale**

\$20c BNatG naß	
\$20c BNatG trocken	
seltener Bestand	
naturraumtypisch	
pflegebedürftig	
unt. Kartierungsgrenze	

Dominante Bestände/Gesellschaften

**Schutzmerkmale**

	Bestand	Vorschlag	Aufhebung
Naturschutzg.			
Landschaftssch.			
Naturdenkmal			
L-Bestandteil			
Nationalpark			
Artenschutzgeb.			
ges. staatl. rep.			
Feuchtg. int. Bed.			
GeoschOb			

Gefährdungen/Einflüsse

--	--	--	--

Nutzungsbenachbarung

Acker 

2	0	0	0
---	---	---	---

 -überlagerung 

--	--	--	--

Maßnahmen/Empfehlungen

Schutzstreifen

Literatur/Informationen/Sonstiges


Bewert.  Rendlänge

Fotos  Dias

Bearbeiter	Wolf	Datum	30.06.95	Ausgabe	14.04.97	Teilflächen		Folgeblätter	
------------	------	-------	----------	---------	----------	-------------	--	--------------	--



Kreis Rendsburg-Eckernförde  
 Gem.-kennziffern- 1 2 3 4 5 6



TK25 1 4 2 6 Biotop-Nr. 2 3 0

Ort/Lage  
 Damp / südl. Damp 2000

Standort/Geologie

Naturraum Schwansen Naturraum-Nr. 7 0 1 0 1

Beschreibung/Begründung zum Schutzbvorschlag  
**Tümpel**  
 Ein zwischen Acker und Knick gelegener, von einem dichten Weiden- und Schlehengebüsch umgebener und von auf dem Knick stehenden Erlen und Gebüsch beschatteter kleiner Tümpel. Die Restwasserfläche ist ca. 4 x 6 m groß und ohne Wasservegetation. Randlich am flachen Ufer steht ein Rest eines Irisbestandes. Der Tümpel ist mit Totholz- und Lesesteinablagerungen verfüllt.

Anschlußbiotope


Größe in m²

--	--	--	--	--	--	--	--

Erfassungseinheiten  
 Code:  
 %Flächenant.

--	--	--	--	--	--


Merkmale

\$20c BNatG naß	
\$20c BNatG trocken	
seltener Bestand	
naturraumtypisch	
pflegebedürftig	
unt. Kartierungsgrenze	

Schutzmerkmale

	Bestand	Vorschlag	Aufhebung
Naturschutzg.			
Landschaftssch.			
Naturdenkmal			
L-Bestandteil			
Nationalpark			
Artenschutzgeb.			
ges.staatl.rep			
Feuchtg.int.Bed			
GeoschOb			

Bewert.  Randlänge   
 Fotos  Dias

Biotopkartierung GLIS

EDV-Ausdruck

© LN-SH 1988 / Umsetzung auf Laserjet III Mordhorst/Bublitz 1991

Arten (unterstrichen: nach BAV geschützt, fett : Rote Liste Schleswig-Holstein 1-3)  
dominant: Korb-Weide  
sonstige: Schwarzdorn, Gelbe Schwertlilie, Hunds-Rose, Große Brennessel

Dominante Bestände/Gesellschaften

Gefährdungen/Einflüsse

--	--	--	--

Nutzungsbenachbarung 2 0 0 0 Acker ; Knick -überlagerung

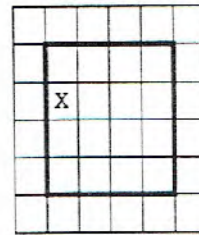
Maßnahmen/Empfehlungen

Literatur/Informationen/Sonstiges



Kreis		Gem.- kenn- ziffern- 2	1		3		5	
Rendsburg-Eckernförde			2		4		6	

Lage in der Karte



TK25

Biotop-Nr.

1	4	2	6
---	---	---	---

2	3	9
---	---	---

Anschlußbiotope



Ort/Lage  
Damp / nordwestl. Rehmskoppel

Standort/Geologie

Naturraum  
Schwansen

Naturraum-Nr.  
7 0 1 0 1

**Beschreibung/Begründung zum Schutzbvorschlag**

**Tümpel**  
 Ein am Waldrand gelegener, von Erlen und Eschen dicht gesäumter und beschatteter Tümpel. Auch vom Wald her wird der Tümpel von Hasel- und Weißdornbüschen beschattet. Bis auf ein Exemplar der Gelben Schwertlilie ist keine Wasservegetation vorhanden. An der Wasserfläche befindet sich ein Entenhäuschen. Der Tümpel ist zum Acker hin durch einen dichten Brennessel- Queckensaum abgegrenzt.

**Arten (unterstrichen: nach BAV geschützt, fett : Rote Liste Schleswig-Holstein 1-3)**  
dominant: Schwarz-Erle, Gemeine Esche, Gemeine Hasel  
sonstige: Gelbe Schwertlilie, Große Brennessel, Gemeine Quecke, Wiesen-Kerbel

Dominante Bestände/Gesellschaften

Gefährdungen/Einflüsse

Nutzungsbenachbarung  
Wald ; Acker

6 0 0 0

-überlagerung

Maßnahmen/Empfehlungen  
Schutzstreifen zum Acker hin verbreitern

Literatur/Informationen/Sonstiges

Größe in m²

--	--	--	--	--	--	--	--	--	--	--

Erfassungseinheiten

Code:

--	--

%Flächenant.

--	--


**Merkmale**

§20c BNatG naß	
§20c BNatG trocken	
seltener Bestand	
naturraumtypisch	
pflegebedürftig	
unt. Kartierungsgrenze	

**Schutzmerkmale**

	Bestand	Vorschlag	Aufhebung
Naturschutzg.			
Landschaftssch.			
Naturdenkmal			
L-Bestandteil			
Nationalpark			
Artenschutzgeb.			
ges.staatl.rep			
Feuchtg.int.Bed			
GeoschOb			

Bewert.  Randlänge

Fotos  Dias



Kreis		Gem.-kennziffern- 1	3	5
Rendsburg-Eckernförde		2	4	6
Ort/Lage				
Damp / nördl. Dorotheental				
Standort/Geologie				
Naturraum				Naturraum-Nr.
Schwansen				7 0 1 0 1

Lage in der Karte

		X		

TK25	Biotop-Nr.
1 4 2 6	2 4 0

Anschlußbiotope


Größe in m²

--	--	--	--	--	--

Erfassungseinheiten

Code:

--	--

%Flächenant.

--	--


**Beschreibung/Begründung zum Schutzvorschlag**  
 Stehendes Kleingewässer  
 Eine ca. 2-3 m tiefe, von verschiedenen Gehölzen dicht umstandene Mergelkuhle. Die Wasserfläche ist am Rand stark beschattet und ohne Wasservegetation. Es sind reichlich Lesesteinablagerungen vorhanden. Der Ackerrand reicht sehr dicht an die Kuhle heran.

**Arten** (unterstrichen: nach BAV geschützt, fett : Rote Liste Schleswig-Holstein 1-3)  
dominant: Grau-Weide  
sonstige: Salix cinerea agg., Vogel-Kirsche, Gemeine Esche, Berg-Ahorn, Eingrifflicher Weißdorn, Crataegus laevigata agg., Holunder, Große Brennessel, Acker-Kratzdistel, Gemeine Quecke

**Merkmale**

§20c BNatG naß	
§20c BNatG trocken	
seltener Bestand	
naturraumtypisch	
pflegebedürftig	
unt. Kartierungsgrenze	

**Dominante Bestände/Gesellschaften**

**Gefährdungen/Einflüsse** 1 0 0 0

**Verfüllung**

**Nutzungsbenachbarung** 2 0 0 0      -überlagerung

**Acker**

**Maßnahmen/Empfehlungen**

**Literatur/Informationen/Sonstiges**

**Schutzmerkmale**

	Bestand	Vorschlag	Aufhebung
Naturschutzg.			
Landschaftssch.			
Naturdenkmal			
L-Bestandteil			
Nationalpark			
Artenschutzgeb.			
ges.staatl.rep			
Feuchtg.int.Bed			
GeoschOb			


Bewert.  Randlänge

Fotos  Dias




Kreis Rendsburg-Eckernförde	Gem.-kenn- ziffern- 2	1	3	5	Lage in der Karte 	TK25 1 4 2 6	Biotop-Nr. 2 4 2
Ort/Lage Damp / westl. Damp 2000	Naturraum Schwansen				Naturraum-Nr. 7 0 1 0 1	Anschlußbiotope	
Beschreibung/Begründung zum Schutzvorschlag Tümpel Eine in einem Acker gelegene, ca. 2-3 m tiefe und von 10-12 m hohen Vogelkirschen und Eichen gesäumte Mergelkuhle. Die relativ steile Böschung ist mit Lesesteinen zum Teil dicht bedeckt. Am Tümpelgrund ist keine Wasservegetation zu erkennen. Die Wasserqualität ist gut. Es sind zwei zerfallene Entenhäuschen zu erkennen. Der Randstreifen hat eine Breite von 1 - 1,5 m.						Größe in m²	
Arten (unterstrichen: nach BAV geschützt, fett : Rote Liste Schleswig-Holstein 1-3) <u>dominant:</u> Vogel-Kirsche, Knaulgras <u>sonstige:</u> Stiel-Eiche, Hunds-Rose, Grau-Weide, Crataegus laevigata agg., Holunder, Gemeine Esche, Gemeine Quecke, Große Brennessel, Brombeere, Glatthafer						Erfassungseinheiten Code: % Flächenant.	
Dominante Bestände/Gesellschaften						Merkmale	
Gefährdungen/Einflüsse Verfüllung						§20c BNatG naß	
Nutzungsbenachbarung Acker						§20c BNatG trocken	
Maßnahmen/Empfehlungen						seltener Bestand	
Literatur/Informationen/Sonstiges						naturraumtypisch	
Bearbeiter Wolf						pflegebedürftig	
Datum 07.07.95						unt. Kartierungsgrenze	
Ausgabe 14.04.97						Schutzmerkmale	
Teilflächen						Bestand	
Folgeblätter						Vorschlag	
						Aufhebung	
						Naturschutzg.	
						Landschaftssch.	
						Naturdenkmal	
						L-Bestandteil	
						Nationalpark	
						Artenschutzgeb.	
						ges.staatl.rep	
						Fauchtg.int.Bed	
						GeoschOb	
						Bewert.	
						Randlänge	
						Fotos	
						Dias	



Kreis Rendsburg-Eckernförde	Gem.- kenn- ziffern- 2	1	3	5	6	Lage in der Karte 	TK25 1 4 2 5	Biotop-Nr. 2 4 3																																																																																																					
Ort/Lage Damp / östl. Revkuhl						Anschlußbiotope <table border="1" style="width: 100%; height: 100px;"><tr><td> </td><td> </td><td> </td><td> </td><td> </td><td> </td><td> </td><td> </td><td> </td><td> </td></tr><tr><td> </td><td> </td><td> </td><td> </td><td> </td><td> </td><td> </td><td> </td><td> </td><td> </td></tr><tr><td> </td><td> </td><td> </td><td> </td><td> </td><td> </td><td> </td><td> </td><td> </td><td> </td></tr><tr><td> </td><td> </td><td> </td><td> </td><td> </td><td> </td><td> </td><td> </td><td> </td><td> </td></tr><tr><td> </td><td> </td><td> </td><td> </td><td> </td><td> </td><td> </td><td> </td><td> </td><td> </td></tr><tr><td> </td><td> </td><td> </td><td> </td><td> </td><td> </td><td> </td><td> </td><td> </td><td> </td></tr><tr><td> </td><td> </td><td> </td><td> </td><td> </td><td> </td><td> </td><td> </td><td> </td><td> </td></tr><tr><td> </td><td> </td><td> </td><td> </td><td> </td><td> </td><td> </td><td> </td><td> </td><td> </td></tr><tr><td> </td><td> </td><td> </td><td> </td><td> </td><td> </td><td> </td><td> </td><td> </td><td> </td></tr><tr><td> </td><td> </td><td> </td><td> </td><td> </td><td> </td><td> </td><td> </td><td> </td><td> </td></tr></table>																																																																																																							
Standort/Geologie						Naturraum Schwansen																																																																																																							
Naturraum-Nr. 7 0 1 0 1						Beschreibung/Begründung zum Schutzbegründung Tümpel Eine im Acker gelegene relativ flache Mergelkuhle mit einem verlandenden Tümpel. Die Mergelkuhle ist ca. zur Hälfte von bis zu 8 m hohen Weiden und Erlen beschattet; an der Böschung sind Lesesteine und etwas Glasmüll abgelagert. Der schmale Randstreifen wird von Brennesseln beherrscht.																																																																																																							
Arten (unterstrichen: nach BAV geschützt, fett : Rote Liste Schleswig-Holstein 1-3) <b>dominant:</b> Schwarz-Erle, <u>Gelbe Schwertlilie</u> , Große Brennessel <b>sonstige:</b> <u>Salix fragilis</u> agg., Holunder, Grau-Weide, Silber-Weide, Kleine Wasserlinse, <u>Wasserfeder</u> , Rohrglanzgras, Acker-Kratzdistel, Wiesen-Kerbel, Wald-Ziest						Größe in m <sup>2</sup> <table border="1" style="width: 100%;"><tr><td> </td><td> </td><td> </td><td> </td><td> </td><td> </td><td> </td><td> </td><td> </td><td> </td></tr></table>																																																																																																							
Dominante Bestände/Gesellschaften						Erfassungseinheiten Code: <table border="1" style="width: 100%;"><tr><td> </td><td> </td><td> </td><td> </td><td> </td><td> </td></tr></table>																																																																																																							
Gefährdungen/Einflüsse Verfüllung ; Eutrophierung						%Flächenant. <table border="1" style="width: 100%;"><tr><td> </td><td> </td><td> </td><td> </td><td> </td><td> </td><td> </td><td> </td><td> </td><td> </td></tr><tr><td> </td><td> </td><td> </td><td> </td><td> </td><td> </td><td> </td><td> </td><td> </td><td> </td></tr><tr><td> </td><td> </td><td> </td><td> </td><td> </td><td> </td><td> </td><td> </td><td> </td><td> </td></tr><tr><td> </td><td> </td><td> </td><td> </td><td> </td><td> </td><td> </td><td> </td><td> </td><td> </td></tr><tr><td> </td><td> </td><td> </td><td> </td><td> </td><td> </td><td> </td><td> </td><td> </td><td> </td></tr></table>																																																																																																							
Nutzungsbenachbarung Acker						Merkmale <table border="1" style="width: 100%;"><tr><td>§20c BNatG naß</td><td> </td></tr><tr><td>§20c BNatG trocken</td><td> </td></tr><tr><td>seltener Bestand</td><td> </td></tr><tr><td>naturraumtypisch</td><td> </td></tr><tr><td>pflegebedürftig</td><td> </td></tr><tr><td>unt. Kartierungsgrenze</td><td> </td></tr><tr><td> </td><td> </td></tr><tr><td> </td><td> </td></tr><tr><td> </td><td> </td></tr></table>				§20c BNatG naß		§20c BNatG trocken		seltener Bestand		naturraumtypisch		pflegebedürftig		unt. Kartierungsgrenze																																																																																									
§20c BNatG naß																																																																																																													
§20c BNatG trocken																																																																																																													
seltener Bestand																																																																																																													
naturraumtypisch																																																																																																													
pflegebedürftig																																																																																																													
unt. Kartierungsgrenze																																																																																																													
Maßnahmen/Empfehlungen Schutzstreifen						Schutzmerkmale <table border="1" style="width: 100%;"><thead><tr><th> </th><th>Bestand</th><th>Vorschlag</th><th>Aufhebung</th></tr></thead><tbody><tr><td>Naturschutzg.</td><td> </td><td> </td><td> </td></tr><tr><td>Landschaftssch.</td><td> </td><td> </td><td> </td></tr><tr><td>Naturdenkmal</td><td> </td><td> </td><td> </td></tr><tr><td>L-Bestandteil</td><td> </td><td> </td><td> </td></tr><tr><td>Nationalpark</td><td> </td><td> </td><td> </td></tr><tr><td>Artenschutzgeb.</td><td> </td><td> </td><td> </td></tr><tr><td>ges. staatl. rep</td><td> </td><td> </td><td> </td></tr><tr><td>Feuchtg.int.Bed</td><td> </td><td> </td><td> </td></tr><tr><td>GeoschOb</td><td> </td><td> </td><td> </td></tr><tr><td> </td><td> </td><td> </td><td> </td></tr><tr><td> </td><td> </td><td> </td><td> </td></tr><tr><td> </td><td> </td><td> </td><td> </td></tr></tbody></table>					Bestand	Vorschlag	Aufhebung	Naturschutzg.				Landschaftssch.				Naturdenkmal				L-Bestandteil				Nationalpark				Artenschutzgeb.				ges. staatl. rep				Feuchtg.int.Bed				GeoschOb																																																															
	Bestand	Vorschlag	Aufhebung																																																																																																										
Naturschutzg.																																																																																																													
Landschaftssch.																																																																																																													
Naturdenkmal																																																																																																													
L-Bestandteil																																																																																																													
Nationalpark																																																																																																													
Artenschutzgeb.																																																																																																													
ges. staatl. rep																																																																																																													
Feuchtg.int.Bed																																																																																																													
GeoschOb																																																																																																													
Literatur/Informationen/Sonstiges						Bewert. <input type="checkbox"/> Randlänge <input type="checkbox"/> Fotos <input type="checkbox"/> Dias <input type="checkbox"/>																																																																																																							
Bearbeiter	Wolf	Datum	07.07.95	Ausgabe	14.04.97	Teilflächen		Folgeblätter																																																																																																					



Kreis		Gem.-kennziffern-2	1	3	5
Rendsburg-Eckernförde			2	4	6
Ort/Lage					
Damp / südl. Revkuhl					
Standort/Geologie					
Naturraum					Naturraum-Nr.
Schwansen					7 0 1 0 1



TK25	1 4 2 5	Biotop-Nr.	2 4 4																																
Anschlußbiotope																																			
<table border="1"> <tr><td></td><td></td><td></td><td></td></tr> <tr><td></td><td></td><td></td><td></td></tr> <tr><td></td><td></td><td></td><td></td></tr> <tr><td></td><td></td><td></td><td></td></tr> <tr><td></td><td></td><td></td><td></td></tr> <tr><td></td><td></td><td></td><td></td></tr> <tr><td></td><td></td><td></td><td></td></tr> <tr><td></td><td></td><td></td><td></td></tr> </table>																																			

Beschreibung/Begründung zum Schutzbegründung

**Weilier**  
 In einem Acker gelegener Fischweilier mit ca. 1 - 1,5 m hoher, am Nordrand sehr steiler Böschung. Die Wasserfläche ist zur Hälfte mit Schwimmendem Laichkraut und Teichrose bedeckt. Der Weilier ist relativ dicht von verschiedenen Bäumen und Büschen gesäumt. Der Randstreifen ist ca. 1,5 m breit. Auf der Fläche sind diverse Vogelkästen verteilt; stellenweise sind Lesesteinhaufen zu erkennen.

Größe in m<sup>2</sup>

--	--	--	--	--	--	--	--

Erfassungseinheiten

Code:

--	--

%Flächenant.

--	--	--	--	--	--

Arten (unterstrichen: nach BAV geschützt, fett : Rote Liste Schleswig-Holstein 1-3)

**dominant:** Schwimmendes Laichkraut, Gelbe Teichrose, Grau-Weide  
**sonstige:** Gelbe Schwertlilie, Ästiger Igelkolben, Vogel-Kirsche, Gemeine Esche, Schwarzdorn, Gemeine Hasel, Eingrifflicher Weißdorn, Flatter-Binse, Knautgras, Große Brennessel, Wiesen-Kerbel, Vogelwicke, Brombeere, Ufer-Wolfstrapp

Merkmale

\$20c BNatG naß	
\$20c BNatG trocken	
seltener Bestand	
naturraumtypisch	
pflegebedürftig	
unt. Kartierungsgrenze	

Dominante Bestände/Gesellschaften

Schutzmerkmale

	Bestand	Vorschlag	Aufhebung
Naturschutzg.			
Landschaftssch.			
Naturdenkmal			
L-Bestandteil			
Nationalpark			
Artenschutzgeb.			
ges.staatl.rep			
Feuchtg.int.Bed			
GeoschOb			

Gefährdungen/Einflüsse

Eutrophierung	8 0 0 0
---------------	---------

Nutzungsbenachbarung

Acker	2 0 0 0	-überlagerung			
-------	---------	---------------	--	--	--

Maßnahmen/Empfehlungen

Schutzstreifen erhalten


Literatur/Informationen/Sonstiges

Bewert.  Randlänge

Fotos  Dias



Kreis Rendsburg-Eckernförde	Gem.- kenn- ziffern- 2	1	3	5
			4	6
Ort/Lage Damp / nördl. Damp 2000				
Standort/Geologie				
Naturraum Schwansen				Naturraum-Nr. 7 0 1 0 1



TK25 1 4 2 6	Biotop-Nr. 2 4 5
Anschlußbiotope	

Beschreibung/Begründung zum Schutzbegründung  
**Tümpel**  
 In einem Acker gelegene, von Lesesteinen weitgehend verfüllte, flache Kuhle. In der kleinen Restwasserfläche einige Bereiche mit mehr oder weniger dichtem Schilfbestand; randlich mit hohem Brennesselanteil durchsetzt.

Größe in m²

--	--	--	--	--	--	--

Erfassungseinheiten

Code:

--	--

%Flächenant.


Arten (unterstrichen: nach BAV geschützt, fett : Rote Liste Schleswig-Holstein 1-3)  
**dominant:** Gemeines Schilf, Große Brennessel  
**sonstige:** Flatter-Binse, Ufer-Wolfstrapp, Gemeines Rispengras

Merkmale

\$20c BNatG naß	
\$20c BNatG trocken	
seltener Bestand	
naturraumtypisch	
pflegebedürftig	
unt. Kartierungsgrenze	

Dominante Bestände/Gesellschaften

Schutzmerkmale

	Bestand	Vorschlag	Aufhebung
Naturschutzg.			
Landschaftssch.			
Naturdenkmal			
L-Bestandteil			
Nationalpark			
Artenschutzgeb.			
ges.staatl.rep			
Feuchtg.int.Bed			
GeoschOb			

Gefährdungen/Einflüsse 1 0 0 0  
 Verfüllung

Nutzungsbenachbarung 2 0 0 0 -überlagerung

Maßnahmen/Empfehlungen

Literatur/Informationen/Sonstiges

Bewert.  Randlänge   
 Fotos  Dias







Kreis		Gem.-kennziffern- 1			3		5	
Rendsburg-Eckernförde		2		4		6		
Ort/Lage								
Damp / nördl. Schau								
Standort/Geologie								
Naturraum						Naturraum-Nr.		
Schwansen						7 0 1 0 1		

Lage in der Karte

		X		

TK25	1 4 2 6	Biotop-Nr.	2 4 9
Anschlußbiotope			

**Beschreibung/Begründung zum Schutzbegründung**

**Tümpel**  
 Ein nahe eines Weges in einem Acker gelegener, von Bäumen und Büschen stark beschatteter Tümpel. Die Böschung ist überwiegend sehr steil und von Brennesseln dominiert. Es ist keine Wasservegetation vorhanden.

Größe in m<sup>2</sup>

--	--	--	--	--	--	--	--	--	--

Erfassungseinheiten

Code:

--	--

%Flächenant.

--	--	--	--

**Arten (unterstrichen: nach BAV geschützt, fett : Rote Liste Schleswig-Holstein 1-3)**

**dominant:** Silber-Weide, Große Brennessel  
**sonstige:** Schwarz-Erle, Eberesche, Grau-Pappel, Crataegus laevigata agg., Holunder, Grau-Weide, Wiesen-Kerbel


**Dominante Bestände/Gesellschaften**

**Merkmale**

§20c BNatG naß	
§20c BNatG trocken	
seltener Bestand	
naturraumtypisch	
pflegebedürftig	
unt. Kartierungsgrenze	

**Gefährdungen/Einflüsse**

--	--	--	--	--

**Schutzmerkmale**

	Bestand	Vorschlag	Aufhebung
Naturschutzg.			
Landschaftssch.			
Naturdenkmal			
L-Bestandteil			
Nationalpark			
Artenschutzgeb.			
ges.staatl.rep			
Feuchtg.int.Bed			
GeoschOb			

**Nutzungsbenachbarung** 2 0 0 0 -überlagerung

**Acker**

**Maßnahmen/Empfehlungen**

**Literatur/Informationen/Sonstiges**

**Bewert.**  Randlänge

**Fotos**  **Dias**



Kreis		Gem.-kennziffern- 1			3			5	
Rendsburg-Eckernförde		2			4			6	
Ort/Lage		Damp / nordwestl. Schau							
Standort/Geologie									
Naturraum		Naturraum-Nr.							
Schwansen		7 0 1 0 1							

Lage in der Karte

		X		

TK25	1 4 2 6	Biotop-Nr.	2 5 0
Anschlußbiotop			

**Beschreibung/Begründung zum Schutzvorschlag**

**Tümpel**  
 In einem Acker gelegener, von Bäumen und Büschen stark beschatteter Tümpel. Im südwestlichen Bereich ist das flache, besonnte Ufer flutrasenartig bewachsen. Auf der Wasserfläche befindet sich ein Bestand von Wasserhahnenfuß.

Größe in m<sup>2</sup>

--	--	--	--	--	--	--	--	--	--

Erfassungseinheiten

Code:

--	--

%Flächenant.


**Arten (unterstrichen: nach BAV geschützt, fett : Rote Liste Schleswig-Holstein 1-3)**

**dominant:** Gemeiner Wasserhahnenfuß, Grau-Pappel  
**sonstige:** Stiel-Eiche, Salix cinerea agg., Gemeine Esche, Silber-Weide, Schwarzdorn, Grau-Weide, Holunder, Sumpf-Vergißmeinnicht, Flutender Schwaden, Flatter-Binse, Gemeine Quecke, Große Brennnessel, Wiesen-Kerbel, Knick-Fuchsschwanz

**Merkmale**

\$20c BNatG naß	
\$20c BNatG trocken	
seltener Bestand	
naturraumtypisch	
pflegebedürftig	
unt. Kartierungsgrenze	

**Dominante Bestände/Gesellschaften**

**Schutzmerkmale**

	Bestand	Vorschlag	Aufhebung
Naturschutzg.			
Landschaftesch.			
Naturdenkmal			
L-Bestandteil			
Nationalpark			
Artenschutzgeb.			
ges.staatl.rep			
Feuchtg.int.Bed			
GeoschOb			

**Gefährdungen/Einflüsse** 8 0 0 0

**Eutrophierung**

**Nutzungsbenachbarung** 2 0 0 0 -überlagerung

**Acker**

**Maßnahmen/Empfehlungen**

**Schutzstreifen**


**Literatur/Informationen/Sonstiges**

Bewert.  Randlänge

Fotos  Dias



Kreis		Gem.-kennziffern-1	1	3	5
Rendsburg-Eckernförde		2	4	6	
Ort/Lage					
Damp / südöstl. BüBholz					
Standort/Geologie					
Naturraum					Naturraum-Nr.
Schwansen					7 0 1 0 1



TK25	1 4 2 5	Biotop-Nr.	2 5 2
Anschlußbiotope			

**Beschreibung/Begründung zum Schutzvorschlag**

**Weiher**  
 In einem Acker gelegener, vor allem im Norden zu etwa einem Drittel von einem mehr oder weniger breiten Weiden- Schlehen- gebüsch umgebener Weiher. Die relativ steile, bis einen Meter hohe Böschung ist mit einer üppigen Nitrophytenflur bewachsen. Der Wasserkörper ist mit Wasserpest angefüllt. Die Ufer sind mit Igelkolben- und Wasserschwadentrüchten bewachsen. Der Randstreifen ist nur in geringer Breite ausgebildet. An der Westspitze ist eine Totholzablagerung in einem Brombeer- gebüsch vorhanden; randlich sind Lesesteine abgelagert.

Größe in m<sup>2</sup>

--	--	--	--	--	--	--	--	--	--

Erfassungseinheiten

Code:

--	--

%Flächenant.

--	--	--	--

Arten (unterstrichen: nach BAV geschützt, fett : Rote Liste Schleswig-Holstein 1-3)

**dominant:** Kanadische Wasserpest, Glatthafer, Grau-Weide  
**sonstige:** Kleine Wasserlinse, Ästiger Igelkolben, Wasser-Schwaden, Rohrglanzgras, Große Brennessel, Wiesen-Kerbel, Knaulgras, Flatter- Binse, Acker-Kratzdistel, Brombeere, Schwarzdorn, Crataegus laevigata agg., Salix fragilis agg., Holunder

**Merkmale**

§20c BNatG naß	
§20c BNatG trocken	
seltener Bestand	
naturraumtypisch	
pflegebedürftig	
unt. Kartierungsgrenze	

Dominante Bestände/Gesellschaften

**Schutzmerkmale**

	Bestand	Vorschlag	Aufhebung
Naturschutzg.			
Landschaftssch.			
Naturdenkmal			
L-Bestandteil			
Nationalpark			
Artenschutzgeb.			
ges.staatl.rep			
Feuchtg.int.Bed.			
GeoschOb			

Gefährdungen/Einflüsse

--	--	--	--

Nutzungsbenachbarung **Acker** 2 0 0 0 -überlagerung

--	--	--	--

Maßnahmen/Empfehlungen  
 Schutzstreifen erhalten

Literatur/Informationen/Sonstiges

Bewert.  Randlänge

Fotos  Dias









Kreis Rendsburg-Eckernförde	Gem.-kennziffern- 1 2	3	4	5	6	Lage in der Karte <div style="border: 1px solid black; width: 100px; height: 100px; margin: 5px auto; display: flex; align-items: center; justify-content: center;">X</div>	TK25 1 4 2 5	Biotop-Nr. 2 5 6																																									
Ort/Lage Damp / nördl. Heggenholz																																																	
Standort/Geologie																																																	
Naturraum Schwansen						Naturraum-Nr. 7 0 1 0 1																																											
Beschreibung/Begründung zum Schutzbegründung Weier Am Waldrand gelegener, von vor dem Waldrandknick stehenden Eichen- und Buchenüberhältern beschatteter Weier; zum Acker hin von einem dichten Weidengebüsch umgeben. Im Südosten ist der Weier offen und mit einem kleinen Ried von Bittersüßem Nachtschatten bewachsen. In diesem Bereich sind auch einige Lesesteinablagerungen vorhanden. Der Randstreifen zum Acker hin ist ca. 2 m breit.																																																	
Arten (unterstrichen: nach BAV geschützt, fett : Rote Liste Schleswig-Holstein 1-3) <u>dominant:</u> Salix fragilis agg. <u>sonstige:</u> Korb-Weide, Gemeine Esche, Rotbuche, Stiel-Eiche, Sal-Weide, Bittersüßer Nachtschatten, Große Brennessel, Brombeere, Gemeine Quecke																																																	
Dominante Bestände/Gesellschaften																																																	
Gefährdungen/Einflüsse																																																	
Nutzungsbenachbarung Wald ; Acker      6 0 0 0      -überlagerung																																																	
Maßnahmen/Empfehlungen																																																	
Literatur/Informationen/Sonstiges																																																	
Merkmal §20c BNatG naß §20c BNatG trocken seltener Bestand naturraumtypisch pflegebedürftig unt. Kartierungsgrenze						Schutzmerkmale <table border="1" style="width: 100%; border-collapse: collapse;"> <thead> <tr> <th></th> <th>Bestand</th> <th>Vorschlag</th> <th>Aufhebung</th> </tr> </thead> <tbody> <tr><td>Naturschutzg.</td><td></td><td></td><td></td></tr> <tr><td>Landschaftssch.</td><td></td><td></td><td></td></tr> <tr><td>Naturdenkmal</td><td></td><td></td><td></td></tr> <tr><td>L-Bestandteil</td><td></td><td></td><td></td></tr> <tr><td>Nationalpark</td><td></td><td></td><td></td></tr> <tr><td>Artenschutzgeb.</td><td></td><td></td><td></td></tr> <tr><td>ges.staatl.rep</td><td></td><td></td><td></td></tr> <tr><td>Feuchtg.int.Bed</td><td></td><td></td><td></td></tr> <tr><td>GeoschOb</td><td></td><td></td><td></td></tr> </tbody> </table>					Bestand	Vorschlag	Aufhebung	Naturschutzg.				Landschaftssch.				Naturdenkmal				L-Bestandteil				Nationalpark				Artenschutzgeb.				ges.staatl.rep				Feuchtg.int.Bed				GeoschOb			
	Bestand	Vorschlag	Aufhebung																																														
Naturschutzg.																																																	
Landschaftssch.																																																	
Naturdenkmal																																																	
L-Bestandteil																																																	
Nationalpark																																																	
Artenschutzgeb.																																																	
ges.staatl.rep																																																	
Feuchtg.int.Bed																																																	
GeoschOb																																																	
Bewert. <input type="checkbox"/> Randlänge <input type="checkbox"/>						Fotos <input type="checkbox"/> Dias <input type="checkbox"/>																																											
Bearbeiter	Wolf	Datum	21.07.95	Ausgabe	14.04.97	Teilflächen	Folgebblätter																																										



Kreis Rendsburg-Eckernförde	Gem.-kennziffern- 1 2	3	4	5	6	Lage in der Karte 	TK25 1 4 2 5	Biotop-Nr. 2 5 7																																																																																																																								
Ort/Lage Damp / nördl. Dukenteich																																																																																																																																
Standort/Geologie																																																																																																																																
Naturraum Schwansen						Naturraum-Nr. 7 0 1 0 1																																																																																																																										
Beschreibung/Begründung zum Schutzvorschlag Tümpel An einem Ackerrand gelegener und durch ein Igelkolbenröhricht stark verlandender Tümpel. Nach Norden hin geht die gesamte Fläche von einem Flatterbinsenbestand und einer Brennesselflur in ein Holundergebüsch über. Die restliche Wasserfläche ist mit einer dichten Wasserlinsendecke bedeckt. Auch zum Acker hin ist die Fläche von einem breiten üppigen Brennesselbestand gesäumt.																																																																																																																																
Arten (unterstrichen: nach BAV geschützt, fett : Rote Liste Schleswig-Holstein 1-3) <b>dominant:</b> Vielwurzelige Teichlinse, Kleine Wasserlinse, Ästiger Igelkolben, Flatter-Binse, Große Brennessel <b>sonstige:</b> Gemeiner Froschlöffel, Gemeiner Blutweiderich, Flutender Schwaden, Sumpf-Weidenröschen, Ufer-Wolfstrapp, Wasser-Knöterich, Acker-Kratzdistel, Holunder, Brombeere, Gemeine Quecke, Sumpf-Ziest, Crataegus laevigata agg., Gemeine Hasel, Schwarzdorn																																																																																																																																
Dominante Bestände/Gesellschaften																																																																																																																																
Gefährdungen/Einflüsse																																																																																																																																
Nutzungsbenachbarung Acker ; Knick																																																																																																																																
Maßnahmen/Empfehlungen																																																																																																																																
Literatur/Informationen/Sonstiges																																																																																																																																
<table border="1" style="width: 100%; border-collapse: collapse;"> <tr> <td style="width: 15%;">Größe in m²</td> <td colspan="4"></td> </tr> <tr> <td>Erfassungseinheiten</td> <td colspan="4"></td> </tr> <tr> <td>Code:</td> <td colspan="4"></td> </tr> <tr> <td>%Flächenant.</td> <td colspan="4"></td> </tr> <tr> <td colspan="5">Merkmale</td> </tr> <tr> <td>520c BNatG naß</td> <td></td> <td></td> <td></td> <td></td> </tr> <tr> <td>520c BNatG trocken</td> <td></td> <td></td> <td></td> <td></td> </tr> <tr> <td>seltener Bestand</td> <td></td> <td></td> <td></td> <td></td> </tr> <tr> <td>naturraumtypisch</td> <td></td> <td></td> <td></td> <td></td> </tr> <tr> <td>pflegebedürftig</td> <td></td> <td></td> <td></td> <td></td> </tr> <tr> <td>unt. Kartierungsgrenze</td> <td></td> <td></td> <td></td> <td></td> </tr> <tr> <td colspan="5">Schutzmerkmale</td> </tr> <tr> <td></td> <td>Bestand</td> <td>Vorschlag</td> <td>Aufhebung</td> <td></td> </tr> <tr> <td>Naturschutzg.</td> <td></td> <td></td> <td></td> <td></td> </tr> <tr> <td>Landschaftssch.</td> <td></td> <td></td> <td></td> <td></td> </tr> <tr> <td>Naturdenkmal</td> <td></td> <td></td> <td></td> <td></td> </tr> <tr> <td>L-Bestandteil</td> <td></td> <td></td> <td></td> <td></td> </tr> <tr> <td>Nationalpark</td> <td></td> <td></td> <td></td> <td></td> </tr> <tr> <td>Artenschutzgeb.</td> <td></td> <td></td> <td></td> <td></td> </tr> <tr> <td>ges.staatl.rep</td> <td></td> <td></td> <td></td> <td></td> </tr> <tr> <td>Feuchtg.int.Bed</td> <td></td> <td></td> <td></td> <td></td> </tr> <tr> <td>GeoschOb</td> <td></td> <td></td> <td></td> <td></td> </tr> <tr> <td colspan="5">Bewert. <input type="checkbox"/> Randlänge <input type="checkbox"/></td> </tr> <tr> <td colspan="5">Fotos <input type="checkbox"/> Dias <input type="checkbox"/></td> </tr> </table>									Größe in m²					Erfassungseinheiten					Code:					%Flächenant.					Merkmale					520c BNatG naß					520c BNatG trocken					seltener Bestand					naturraumtypisch					pflegebedürftig					unt. Kartierungsgrenze					Schutzmerkmale						Bestand	Vorschlag	Aufhebung		Naturschutzg.					Landschaftssch.					Naturdenkmal					L-Bestandteil					Nationalpark					Artenschutzgeb.					ges.staatl.rep					Feuchtg.int.Bed					GeoschOb					Bewert. <input type="checkbox"/> Randlänge <input type="checkbox"/>					Fotos <input type="checkbox"/> Dias <input type="checkbox"/>				
Größe in m²																																																																																																																																
Erfassungseinheiten																																																																																																																																
Code:																																																																																																																																
%Flächenant.																																																																																																																																
Merkmale																																																																																																																																
520c BNatG naß																																																																																																																																
520c BNatG trocken																																																																																																																																
seltener Bestand																																																																																																																																
naturraumtypisch																																																																																																																																
pflegebedürftig																																																																																																																																
unt. Kartierungsgrenze																																																																																																																																
Schutzmerkmale																																																																																																																																
	Bestand	Vorschlag	Aufhebung																																																																																																																													
Naturschutzg.																																																																																																																																
Landschaftssch.																																																																																																																																
Naturdenkmal																																																																																																																																
L-Bestandteil																																																																																																																																
Nationalpark																																																																																																																																
Artenschutzgeb.																																																																																																																																
ges.staatl.rep																																																																																																																																
Feuchtg.int.Bed																																																																																																																																
GeoschOb																																																																																																																																
Bewert. <input type="checkbox"/> Randlänge <input type="checkbox"/>																																																																																																																																
Fotos <input type="checkbox"/> Dias <input type="checkbox"/>																																																																																																																																
Bearbeiter	Wolf		Datum	21.07.95	Ausgabe	14.04.97	Teilflächen	Folgeblätter																																																																																																																								



Kreis		Gem.-kennziffern- 1			3		5	
Rendsburg-Eckernförde		2			4		6	
Ort/Lage								
Damp / Hegenholz								
Standort/Geologie								
Naturraum								Naturraum-Nr.
Schwansen								7 0 1 0 1



TK25	1 4 2 5	Biotop-Nr.	2 5 9
Anschlußbiotop			

**Beschreibung/Begründung zum Schutzbegründung**

Tümpel  
 Ein im Hegenholz gelegener Waldtümpel. Der Tümpel ist von Erlen, Eschen und einer großen Pappel stark beschattet. Es sind einige wenige Exemplare vom Sumpflabkraut vorhanden. Am Tümpelrand ist Müll abgelagert worden.

Größe in m<sup>2</sup>

--	--	--	--	--	--	--	--

Erfassungseinheiten

Code:

--	--

% Flächenant.

--	--

**Arten (unterstrichen: nach BAV geschützt, fett : Rote Liste Schleswig-Holstein 1-3)**

dominant: Schwarz-Erle  
sonstige: Gemeine Esche, Sumpf-Labkraut, Kriechender Hahnenfuß, Große Brennnessel, Gundermann


**Merkmale**

§20c BNatG naß	
§20c BNatG trocken	
seltener Bestand	
naturraumtypisch	
pflegebedürftig	
unt. Kartierungsgrenze	

**Dominante Bestände/Gesellschaften**

**Schutzmerkmale**

	Bestand	Vorschlag	Aufhebung
Naturschutzg.			
Landschaftssch.			
Naturdenkmal			
L-Bestandteil			
Nationalpark			
Artenschutzgeb			
ges.staatl.rep			
Feuchtg.int.Bed			
GeoschOb			

Gefährdungen/Einflüsse      
 Verfüllung mit Müll

Nutzungsbenachbarung     -überlagerung

Wald

**Maßnahmen/Empfehlungen**


**Literatur/Informationen/Sonstiges**

Bewert.  Randlänge

Fotos  Dias



Kreis		Gem.-kennziffern- 1		3		5	
Rendsburg-Eckernförde		2		4		6	
Ort/Lage							
Damp / nordöstl. Vogelsang-Grünholz							
Standort/Geologie							
Naturraum						Naturraum-Nr.	
Schwansen						7 0 1 0 1	



TK25	1	4	2	5
Biotop-Nr.	2	6	1	
Anschlußbiotope				

**Beschreibung/Begründung zum Schutzbegründung**

**Tümpel**  
 Ein an einem kurzen Knickstück gelegener, kleiner Tümpel mit einer ca. 8 x 5 m großen Wasserfläche. In der Nordostecke befindet sich ein weit ins Wasser ragender Grauweidenbusch. Die Wasserfläche ist mit Wasserlinsen bedeckt. Vom Rand her dringt Rohrglanzgras in das Wasser ein. Gegen das umgebende Grünland ist der Tümpel nur hinfällig abgezäunt.

Größe in m<sup>2</sup>

--	--	--	--	--	--	--	--

Erfassungseinheiten

Code:

--	--

%Flächenant.

--	--	--	--	--	--

**Arten (unterstrichen: nach BAV geschützt, fett : Rote Liste Schleswig-Holstein 1-3)**

**dominant:** Kleine Wasserlinse, Rohrglanzgras  
**sonstige:** Vielwurzelige Teichlinse, Grau-Weide, Flatter-Binse


**Dominante Bestände/Gesellschaften**

**Merkmale**

§20c BNatG naß	
§20c BNatG trocken	
seltener Bestand	
naturraumtypisch	
pflgebedürftig	
unt. Kartierungsgrenze	

**Gefährdungen/Einflüsse**

--	--	--	--

**Schutzmerkmale**

	Bestand	Vorschlag	Aufhebung
Naturschutzg.			
Landschaftssch.			
Naturdenkmal			
L-Bestandteil			
Nationalpark			
Artenschutzgeb.			
ges.staatl.rep			
Feuchtg.int.Bed			
GeoschOb			

**Nutzungsbenachbarung** 3 7 0 0 **-überlagerung**

Grünland ; Brache

**Maßnahmen/Empfehlungen**

**Literatur/Informationen/Sonstiges**

Bewert.  Randlänge

Fotos  Dias















Kreis		Gem.-kennziffern	1	2	3	4	5	6
Rendsburg-Eckernförde								
Ort/Lage								
Damp / nördl. Damp 2000								
Standort/Geologie								
Naturraum						Naturraum-Nr.		
Schwansen						7 0 1 0 1		

Lage in der Karte

	X			

TK25	1 4 2 6	Biotop-Nr.	2 6 8
Anschlußbiotope			

**Beschreibung/Begründung zum Schutzbvorschlag**  
 Strandwälle  
 Unterhalb des Schutzdeiches gelegene, intensiv als Badestrand genutzte Strandwälle.  
 Die Strandwälle sind nur sehr rudimentär von Pflanzen besiedelt, überwiegend aber von Kali-Salzkraut und Strand-Salzmieren.

Größe in m²

--	--	--	--	--	--

Erfassungseinheiten

Code:

%Flächenant.

**Arten (unterstrichen: nach BAV geschützt, fett : Rote Liste Schleswig-Holstein 1-3)**  
Salzkraut, Salzmiere, Krauser Ampfer, Acker-Kratzdistel, Gemeine Quecke, Sand-Segge


**Merkmale**

§20c BNatG naß	
§20c BNatG trocken	
seltener Bestand	
naturraumtypisch	
pflagebedürftig	
unt. Kartierungsgrenze	

**Dominante Bestände/Gesellschaften**

**Schutzmerkmale**

	Bestand	Vorschlag	Aufhebung
Naturschutzg.			
Landschaftssch.			
Naturdenkmal			
L-Bestandteil			
Nationalpark			
Artenschutzgeb.			
ges.staatl.rep			
Feuchtg.int.Bed			
GeoschOb			

**Gefährdungen/Einflüsse**

**Nutzungsbenachbarung** 7 0 0 0 -überlagerung

**Maßnahmen/Empfehlungen**

**Literatur/Informationen/Sonstiges**

Bewert.  Randlänge

Fotos  Dias







Kreis	Rendsburg-Eckernförde	Gem.-kennziffern- 1	3	5	Lage in der Karte	TK25	1 4 2 5	Biotop-Nr.	2 7 1																																																																						
Ort/Lage	Damp / südl. Stempéry	Gem.-kennziffern- 2	4	6		Anschlußbiotope																																																																									
Standort/Geologie																																																																															
Naturraum	Schwansen					Naturraum-Nr.																																																																									
		7 0 1 0 1																																																																													
Beschreibung/Begründung zum Schutzbvorschlag																																																																															
<p>Weiher          Ein im Grünland gelegener und durch einen E- Zaun abgezügelter, kleiner Weiher mit einer 8 x 10 m großen Wasserfläche. Der Weiher ist von einem breiten Nitrophyten- und Flatterbinsensaum umgeben. Die Wasserfläche ist dicht mit Schwimmendem Laichkraut und der Untergetauchten Wasserlinse bedeckt. Vom Rand her dringen Weißes Straußgras, Aufrechter Merk und Flutender Schwaden ein. An der Böschung kommen erste kleine Grauweiden auf.</p>																																																																															
<p>Arten (unterstrichen: nach BAV geschützt, fett : Rote Liste Schleswig-Holstein 1-3)</p> <p><b>dominant:</b> Schwimmendes Laichkraut, Flutender Schwaden  <b>sonstige:</b> Kleine Wasserlinse, Untergetauchte Wasserlinse, Berle, Weißes Straußgras, Wasser-Knöterich, Gemeiner Froschlöffel, Ufer-Wolfstrapp, Flatter-Binse, Große Brennnessel, Acker-Kratzdistel, Grau-Weide, Gemeine Sumpfsimse</p>																																																																															
Dominante Bestände/Gesellschaften																																																																															
Gefährdungen/Einflüsse																																																																															
Nutzungsbenachbarung																																																																															
Weideland 3 0 0 0 -Überlagerung																																																																															
Maßnahmen/Empfehlungen																																																																															
Abzäunung beibehalten																																																																															
Literatur/Informationen/Sonstiges																																																																															
<p>Größe in m<sup>2</sup></p> <p>Erfassungseinheiten</p> <p>Code:</p> <p>% Flächenant.</p> <p>Merkmale</p> <table border="1"> <tr><td>\$20c BNatG naß</td><td></td></tr> <tr><td>\$20c BNatG trocken</td><td></td></tr> <tr><td>seltener Bestand</td><td></td></tr> <tr><td>naturraumtypisch</td><td></td></tr> <tr><td>pflegebedürftig</td><td></td></tr> <tr><td>unt. Kartierungsgrenze</td><td></td></tr> <tr><td></td><td></td></tr> <tr><td></td><td></td></tr> <tr><td></td><td></td></tr> </table> <p>Schutzmerkmale</p> <table border="1"> <thead> <tr> <th></th> <th>Bestand</th> <th>Vorschlag</th> <th>Aufhebung</th> </tr> </thead> <tbody> <tr><td>Naturschutzg.</td><td></td><td></td><td></td></tr> <tr><td>Landschaftssch.</td><td></td><td></td><td></td></tr> <tr><td>Naturdenkmal</td><td></td><td></td><td></td></tr> <tr><td>L-Bestandteil</td><td></td><td></td><td></td></tr> <tr><td>Nationalpark</td><td></td><td></td><td></td></tr> <tr><td>Artenschutzgeb.</td><td></td><td></td><td></td></tr> <tr><td>ges.staatl.rep</td><td></td><td></td><td></td></tr> <tr><td>Feuchtg.int.Bed</td><td></td><td></td><td></td></tr> <tr><td>GeoschOb</td><td></td><td></td><td></td></tr> <tr><td></td><td></td><td></td><td></td></tr> <tr><td></td><td></td><td></td><td></td></tr> <tr><td></td><td></td><td></td><td></td></tr> </tbody> </table> <p>Bewert. <input type="checkbox"/> Randlänge <input type="checkbox"/></p> <p>Fotos <input type="checkbox"/> Dias <input type="checkbox"/></p>										\$20c BNatG naß		\$20c BNatG trocken		seltener Bestand		naturraumtypisch		pflegebedürftig		unt. Kartierungsgrenze									Bestand	Vorschlag	Aufhebung	Naturschutzg.				Landschaftssch.				Naturdenkmal				L-Bestandteil				Nationalpark				Artenschutzgeb.				ges.staatl.rep				Feuchtg.int.Bed				GeoschOb															
\$20c BNatG naß																																																																															
\$20c BNatG trocken																																																																															
seltener Bestand																																																																															
naturraumtypisch																																																																															
pflegebedürftig																																																																															
unt. Kartierungsgrenze																																																																															
	Bestand	Vorschlag	Aufhebung																																																																												
Naturschutzg.																																																																															
Landschaftssch.																																																																															
Naturdenkmal																																																																															
L-Bestandteil																																																																															
Nationalpark																																																																															
Artenschutzgeb.																																																																															
ges.staatl.rep																																																																															
Feuchtg.int.Bed																																																																															
GeoschOb																																																																															
Bearbeiter	Wolf	Datum	02.08.95	Ausgabe	14.04.97	Teilflächen		Folgeblätter																																																																							















Kreis Rendsburg-Eckernförde	Gem.-kennziffern- 1 2	3	4	5	6	Lage in der Karte <div style="border: 1px solid black; width: 100px; height: 100px; margin: 5px auto; display: flex; align-items: center; justify-content: center;">X</div>	TK25 1 4 2 5	Biotop-Nr. 2 7 5																																																					
Ort/Lage Damp / Schulhorst																																																													
Standort/Geologie																																																													
Naturraum Schwansen				Naturraum-Nr. 7 0 1 0 1																																																									
Beschreibung/Begründung zum Schutzbegründung Weiher Im einem Wald gelegener, von Erlen, Eschen und Buchen gesäumter und beschatteter Weiher. Am Ufer ist Totholz und Müll abgelagert worden. An der noch am stärksten besonnten Stelle ist ein kleiner schütterer Bestand von Rohrglanzgras vorhanden. Am nördlichen besonnten Zipfel des Weihers wächst ein Bestand des Flutenden Schwadens.						Anschlußbiotope <table border="1" style="width: 100%; height: 100px;"><tr><td> </td><td> </td><td> </td><td> </td></tr><tr><td> </td><td> </td><td> </td><td> </td></tr><tr><td> </td><td> </td><td> </td><td> </td></tr><tr><td> </td><td> </td><td> </td><td> </td></tr><tr><td> </td><td> </td><td> </td><td> </td></tr><tr><td> </td><td> </td><td> </td><td> </td></tr><tr><td> </td><td> </td><td> </td><td> </td></tr><tr><td> </td><td> </td><td> </td><td> </td></tr></table>																																																							
						Größe in m <sup>2</sup> <table border="1" style="width: 100%; height: 20px;"><tr><td> </td><td> </td><td> </td><td> </td><td> </td><td> </td><td> </td><td> </td><td> </td><td> </td></tr></table>																																																							
						Erfassungseinheiten Code: <table border="1" style="width: 100%; height: 20px;"><tr><td> </td><td> </td></tr></table>																																																							
						%Flächenant. <table border="1" style="width: 100%; height: 20px;"><tr><td> </td><td> </td></tr></table>																																																							
						<table border="1" style="width: 100%; height: 40px;"><tr><td> </td><td> </td><td> </td><td> </td></tr><tr><td> </td><td> </td><td> </td><td> </td></tr></table>																																																							
						<table border="1" style="width: 100%; height: 40px;"><tr><td> </td><td> </td><td> </td><td> </td></tr><tr><td> </td><td> </td><td> </td><td> </td></tr></table>																																																							
Arten (unterstrichen: nach BAV geschützt, fett : Rote Liste Schleswig-Holstein 1-3) <b>dominant:</b> Flutender Schwaden <b>sonstige:</b> Rohrglanzgras, Sumpf-Segge, Ufer-Wolfstrapp, Gemeiner Blutweiderich						Merkmale <table border="1" style="width: 100%;"><tr><td>§20c BNatG naß</td><td> </td></tr><tr><td>§20c BNatG trocken</td><td> </td></tr><tr><td>seltener Bestand</td><td> </td></tr><tr><td>naturraumtypisch</td><td> </td></tr><tr><td>pflgebedürftig</td><td> </td></tr><tr><td>unt. Kartierungsgrenze</td><td> </td></tr><tr><td> </td><td> </td></tr><tr><td> </td><td> </td></tr><tr><td> </td><td> </td></tr></table>				§20c BNatG naß		§20c BNatG trocken		seltener Bestand		naturraumtypisch		pflgebedürftig		unt. Kartierungsgrenze																																									
§20c BNatG naß																																																													
§20c BNatG trocken																																																													
seltener Bestand																																																													
naturraumtypisch																																																													
pflgebedürftig																																																													
unt. Kartierungsgrenze																																																													
Dominante Bestände/Gesellschaften						Schutzmerkmale <table border="1" style="width: 100%;"><thead><tr><th></th><th>Bestand</th><th>Vorschlag</th><th>Aufhebung</th></tr></thead><tbody><tr><td>Naturschutzg.</td><td> </td><td> </td><td> </td></tr><tr><td>Landschaftssch.</td><td> </td><td> </td><td> </td></tr><tr><td>Naturdenkmal</td><td> </td><td> </td><td> </td></tr><tr><td>L-Bestandteil</td><td> </td><td> </td><td> </td></tr><tr><td>Nationalpark</td><td> </td><td> </td><td> </td></tr><tr><td>Artenschutzgeb.</td><td> </td><td> </td><td> </td></tr><tr><td>ges.staatl.rep</td><td> </td><td> </td><td> </td></tr><tr><td>Feuchtg.int.Bed</td><td> </td><td> </td><td> </td></tr><tr><td>GeoschOb</td><td> </td><td> </td><td> </td></tr><tr><td> </td><td> </td><td> </td><td> </td></tr><tr><td> </td><td> </td><td> </td><td> </td></tr><tr><td> </td><td> </td><td> </td><td> </td></tr></tbody></table>					Bestand	Vorschlag	Aufhebung	Naturschutzg.				Landschaftssch.				Naturdenkmal				L-Bestandteil				Nationalpark				Artenschutzgeb.				ges.staatl.rep				Feuchtg.int.Bed				GeoschOb															
	Bestand	Vorschlag	Aufhebung																																																										
Naturschutzg.																																																													
Landschaftssch.																																																													
Naturdenkmal																																																													
L-Bestandteil																																																													
Nationalpark																																																													
Artenschutzgeb.																																																													
ges.staatl.rep																																																													
Feuchtg.int.Bed																																																													
GeoschOb																																																													
Gefährdungen/Einflüsse																																																													
Nutzungsbenachbarung Wald ; Acker						6 0 0 0		-überlagerung																																																					
Maßnahmen/Empfehlungen Müll entfernen																																																													
Literatur/Informationen/Sonstiges																																																													
Bearbeiter Wolf		Datum 07.08.95		Ausgabe 14.04.97		Teilflächen		Folgeblätter																																																					
						Bewert. <input type="checkbox"/> Randlänge <input type="checkbox"/>																																																							
						Fotos <input type="checkbox"/> Dias <input type="checkbox"/>																																																							























