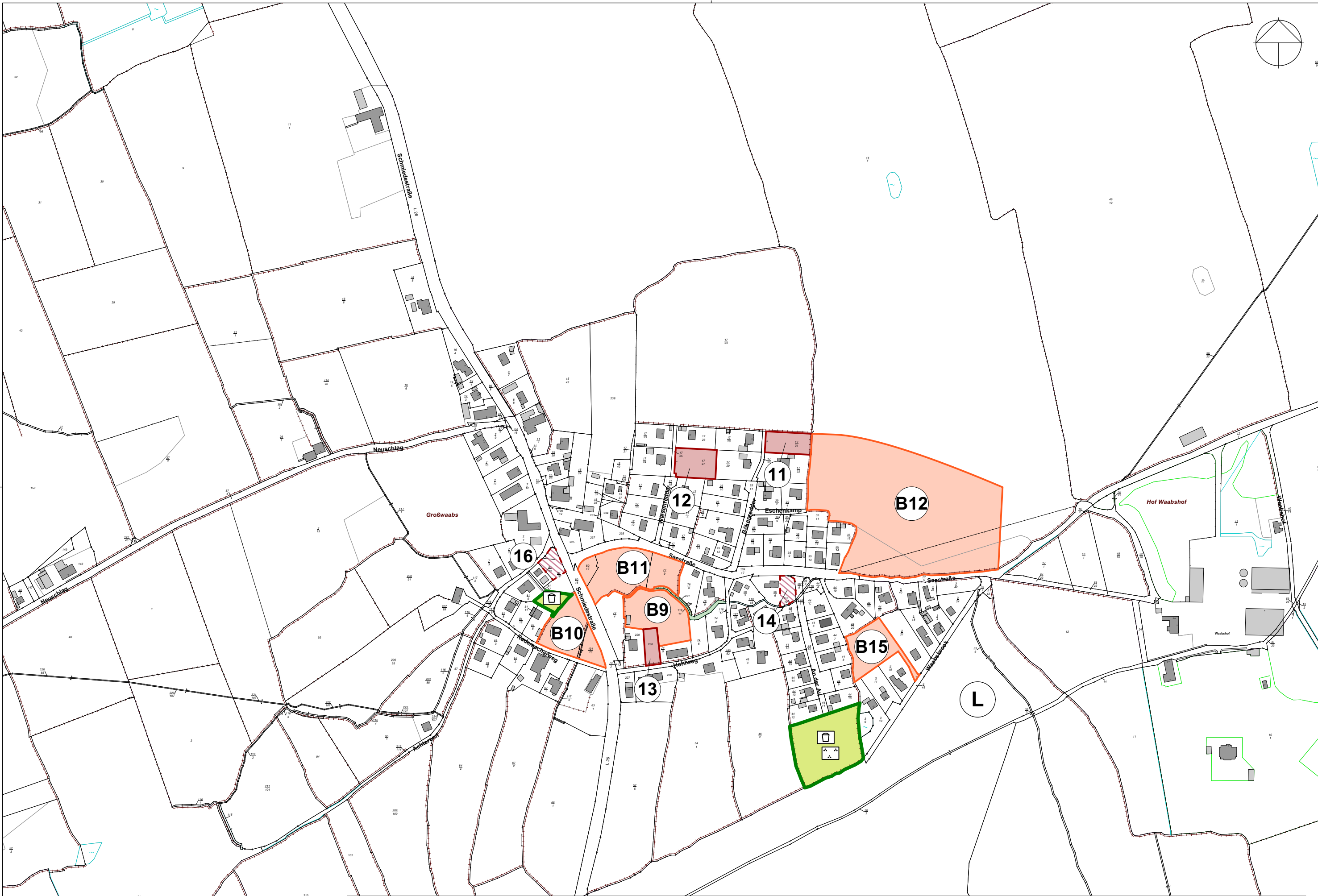

















Y:\01 Projekte\Waabs\IEGA Waabs\22-06-01-IEGA Waabs Kartengrundlage v2019 v2022.wx





Planzeichenerklärung

	Baufläche (BF), für eine zusätzliche Entwicklung (im Innen- oder Außenbereich)
	Baufläche, bedingt
	bestehendes Baurecht nach Bebauungsplan
	Baulücke (BL)
	Baulücke, bedingt
	Potential Umnutzung
	Gemeinbedarfsflächen
	Feuerwehr
	Schule
	Kindertagesstätte
	Kirche / kirchliche Einrichtung
	Grünfläche
	Parkanlage
	Sportplatz
	Spielplatz