

Hauptstraße L186

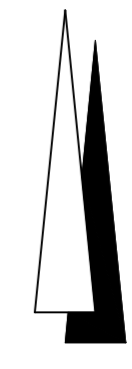
Anschluss an SW-Leitung

$A_{E,K} = 1,59 \text{ ha}$
 $A_U = 0,73 \text{ ha}$


Aufschüttung
Höhe = 48,00m ü. NN
max. 1,20m ü. GOK

RRB
V=325m³
Zulauf 106 l/s

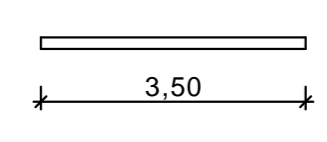
Verbandsgeg. Nr. 3-5/3
WBV Trave



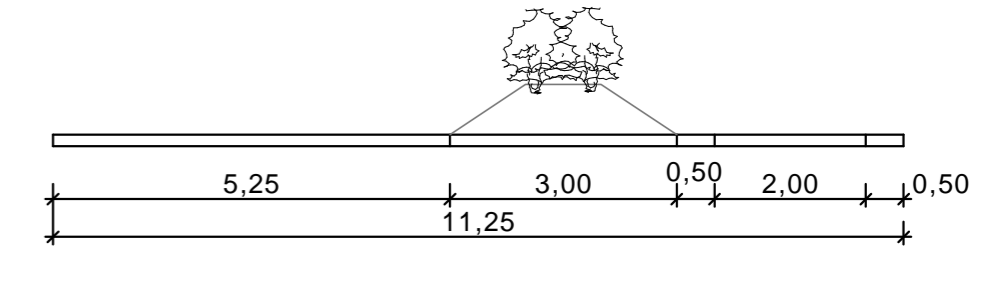
Schnitt A-A



Schnitt B-B



Schnitt C-C



- Sichtdreieck
- Grenze Verkehrsflächen
- Schleppkurve 3-achsiges Müllfahrzeug
- Grenze Aufschüttung
- RW-Freigefälleleitung
- SW-Freigefälleleitung
- SW-Druckrohrleitung

Gemeinde Bosau Der Bürgermeister		
Planverfasser: INGENIEURBÜRO VIEBROCK <small>GmbH</small> Beratende Ingenieure <small>Johannes-Josten-Weg 17, 24321 Engellau</small>		
Projekt: B-Plan Nr. 39 in Hutzfeld	Vorplanung	
	Datum	Name
	bearbeitet 07.04.2021	Schwarz
	gezeichnet 07.04.2021	Rüder
Fachbeitrag Erschließung Maßstab: 1 : 500	Anlage Nr. 1 Blatt Nr. 1 Projekt Nr. T / 03 / 21	
Bestandsaufnahme: 21.10.2020		