
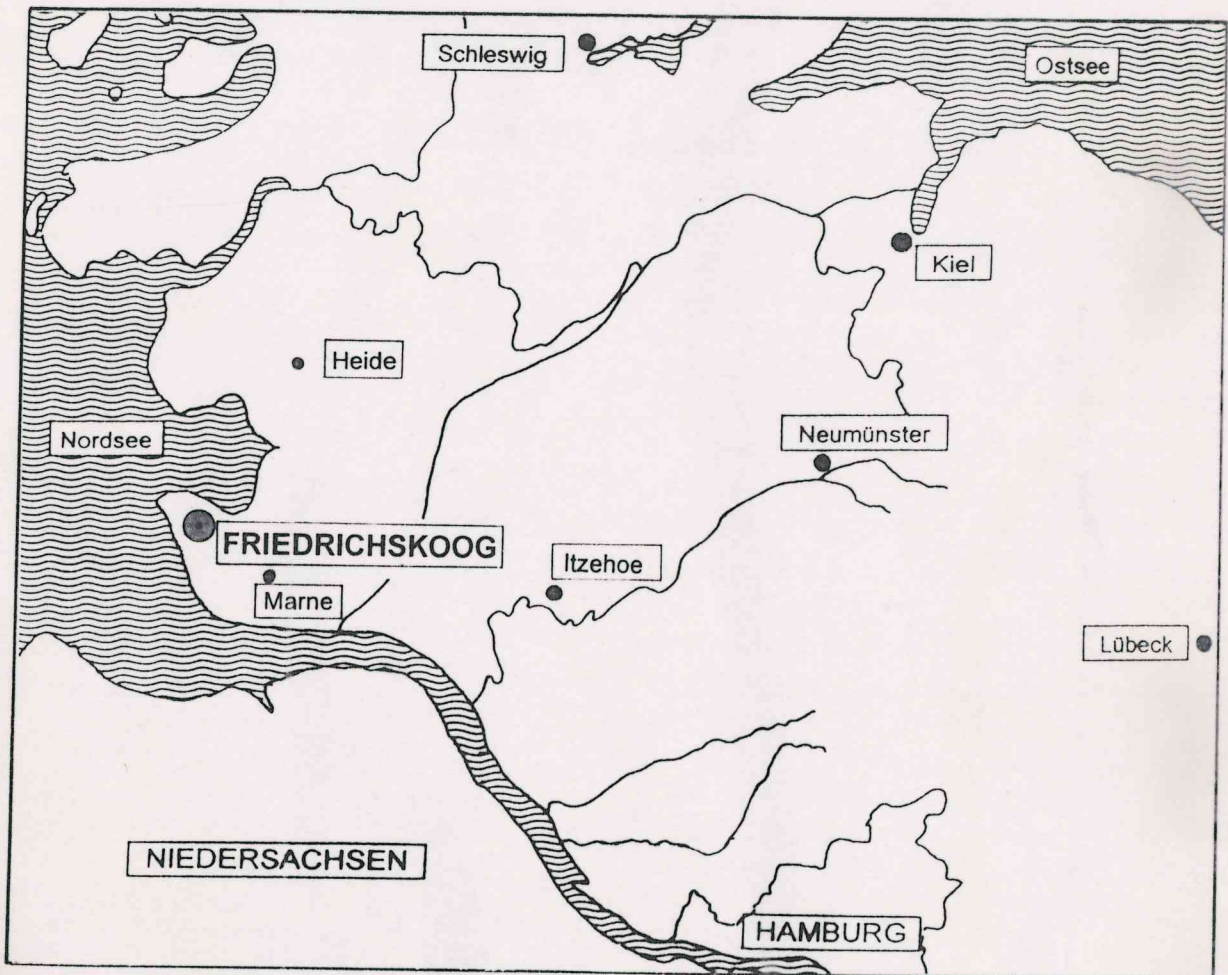


# LANDSCHAFTSPLAN FRIEDRICHSKOOG



- ENTWICKLUNG -



AUFTRAGGEBER:

GEMEINDE FRIEDRICHSKOOG

VERFASSER:

ERNST SPRINGER, FREIER LANDSCHAFTSARCHITEKT BDLA  
ALTE LANDSTRASSE 7  
TELEFON: 04621 / 9396 - 0

24866 BUSDORF/SCHLESWIG  
FAX: 04621 / 9396-66



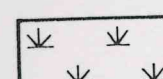
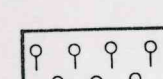
BEARBEITUNG: DIPL.-ING. THOMAS HINRICHS  
BESCHLUSS 18. MAI 1999

BL.NR.:920/2











# PLANZEICHENERKLÄRUNG




## flächenhafte Vegetationsbestände / Nutzungen

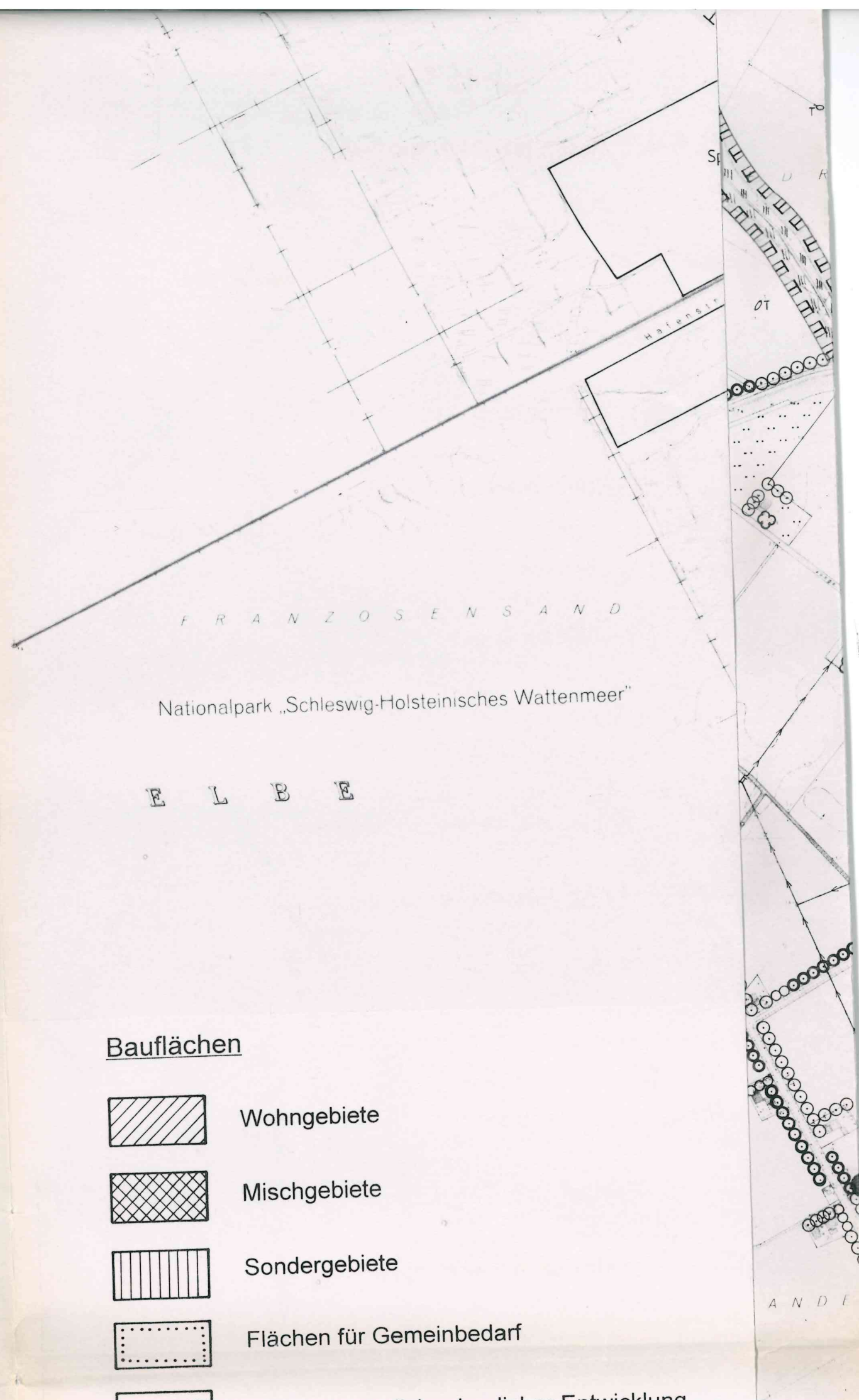
-  Acker
-  Grünland
-  Ruderalfläche, Brache
-  Röhricht
-  Obstbaumwiese

## punktuelle und lineare Landschaftselemente


-  Baum, Baumreihe, vorhanden
-  Baum, Baumreihe, geplant
-  Kopfbäume
-  Hecke
-  Hecke, geplant
-  Feldgehölze, Gehölzstreifen, vorhanden
-  Feldgehölze, Gehölzstreifen, geplant
-  Gebüsch

## Bauflächen

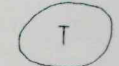
-  Wohngebiete
-  Mischgebiete
-  Sondergebiete
-  Flächen für Gemeinbedarf







 Gebüsch


### Gewässer

 Teich, Tümpel (Biotope nach § 15a LNatSchG)

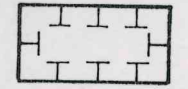
 Bach, Graben

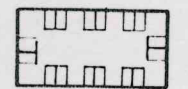
### Verkehrsflächen


 Straße, befestigter Weg


 Parkplatz

### Schutzgebiete


 Vorrangflächen für den Naturschutz

 Eignungsflächen für den Naturschutz


 Biotope nach § 15a LNatSchG

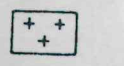
 Flächen, die dem Denkmalschutz unterstehen


 Kulturdenkmal

 Naturdenkmal, geplant


### Grünflächen

 Grünfläche


 Friedhof

 Flächen für Gemeinbedarf

 Bereiche möglicher baulicher Entwicklung

 Entwicklungsrichtung der baulichen Entwicklung

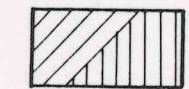
 nachrichtliche Darstellung ohne verbindlichen Charakter

 - RWE-DEA

 - mögliche Sportanlage

 - Fischmastanlage


### Sonstiges

 Gebäude

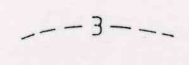
 Windkraftanlagen

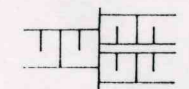
 Flächen für die Errichtung von Windkraftanlagen  
(Teilfortschreibung Regionalplan vom 30.10.1997)


 Hafen

 Elektrizität


 Kläranlage

 Höhenlinien

 Böschungen, Damm

 Campingplatz, vorhanden

 Campingplatz, geplant

 Grenze des Bearbeitungsgebietes







