

# 10. Änderung des Flächennutzungsplans der Gemeinde Pahlen durch Berichtigung

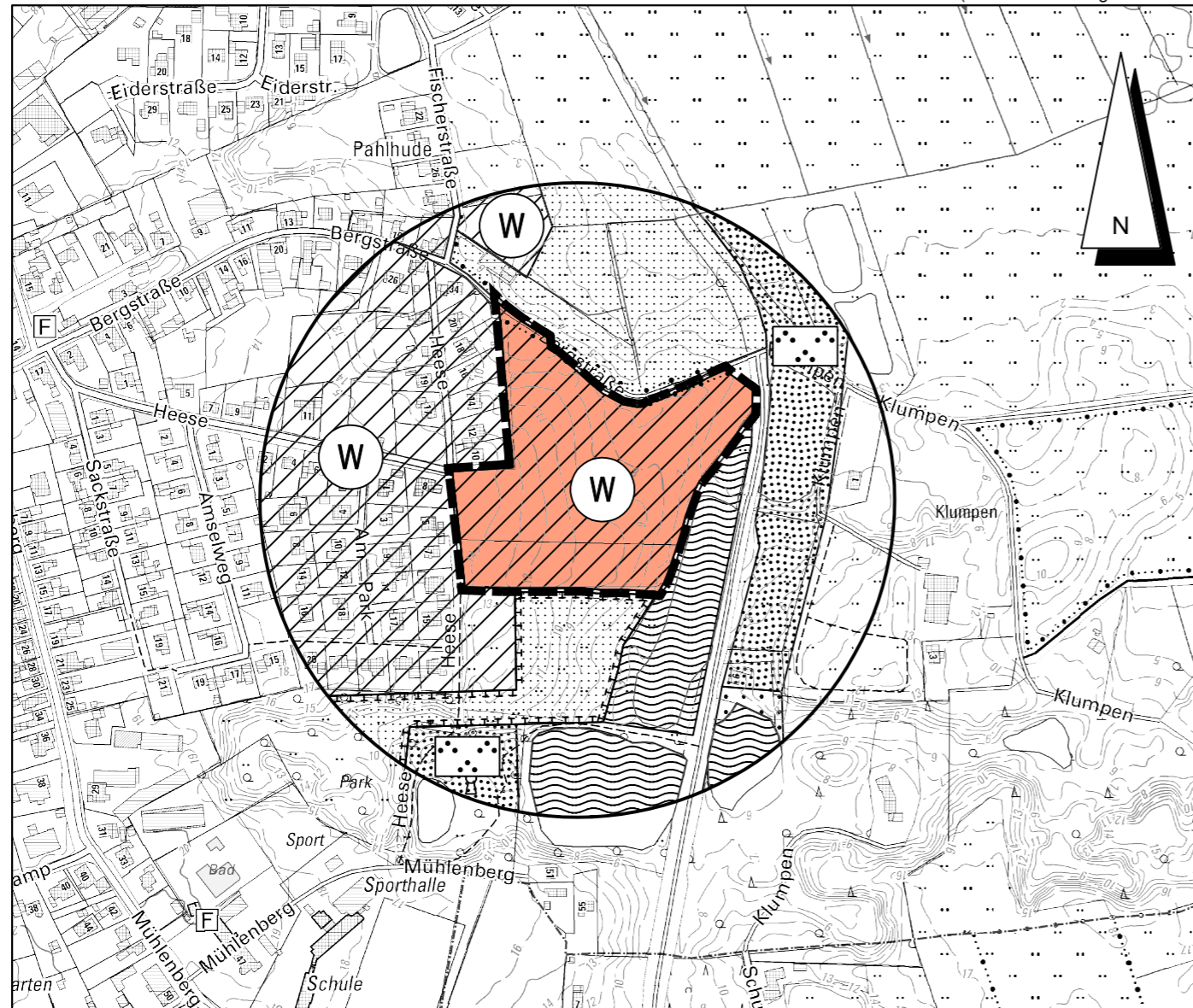
für das Gebiet „östlich der Bebauung Heese, südlich der Bergstraße, westlich der Teiche am Klumpen“

## Planzeichnung

Es gilt die BauNVO von 2017

DTK 5, Maßstab 1 : 5.000

© GeoBasis-DE/LVermA SH (Lverma.schleswig-holstein.de)



Kreis Dithmarschen, Gemeinde und Gemarkung Pahlen - Flur 7

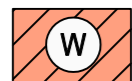
### Zeichenerklärung:

Darstellungen

Planzeichen

Erläuterungen

Rechtsgrundlage



Wohnbaufläche

§ 5 (2) Nr. 1 BauGB  
§ 1 (2) Nr. 3 BauNVO

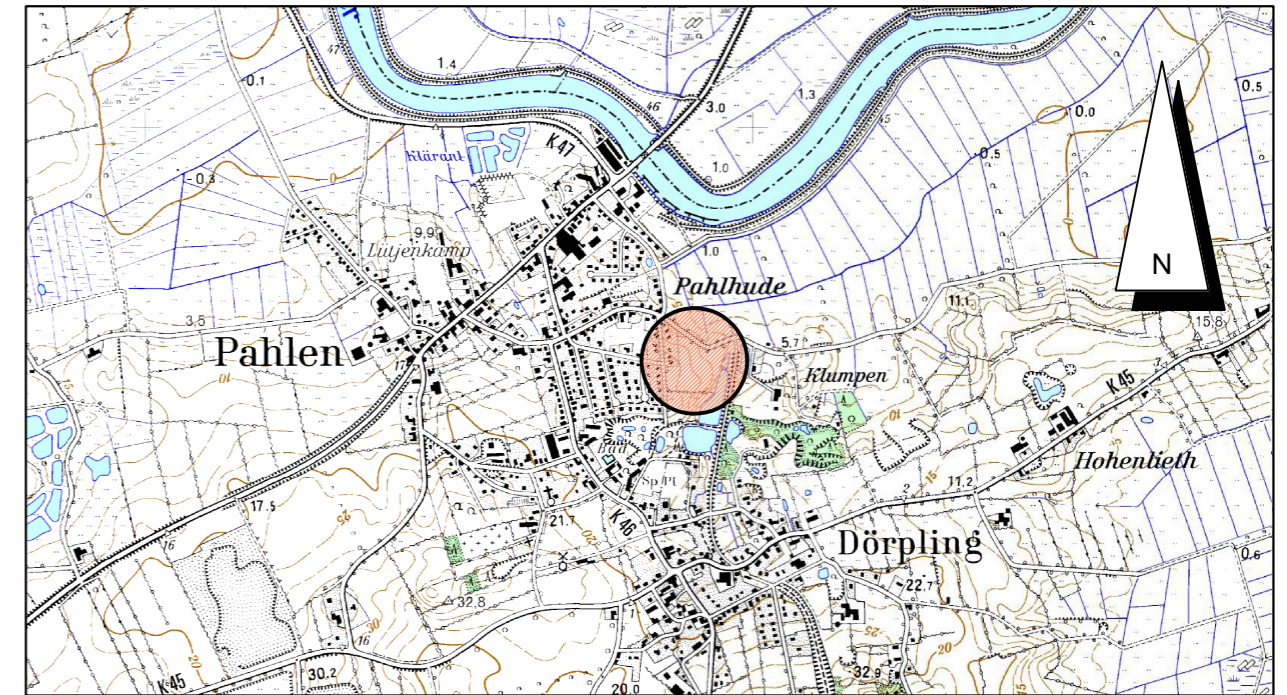


Grenze der 10. Änderung des  
Flächennutzungsplanes

## Übersichtskarte

TK 25, Maßstab 1 : 25.000

Landesvermessungsamt Schleswig-Holstein 2009



Stand: 03.12.2020

## Verfahrensvermerke

Im Rahmen der Aufstellung des Bebauungsplanes Nr. 13 „Hesen“ im beschleunigten Verfahren wurde der Flächennutzungsplan gemäß § 13 b BauGB i. V. m § 13 a (2) Nr. 2 BauGB im Zuge der Berichtigung angepasst.

Die Gemeindevertretung hat die 10. Änderung des Flächennutzungsplans durch Berichtigung für das Gebiet „östlich der Bebauung Heese, südlich der Bergstraße, westlich der Teiche am Klumpen“ mit Beschluss vom \_\_\_\_\_ gebilligt.

Pahlen, den \_\_\_\_\_

\_\_\_\_\_  
Bürgermeister

## 10. Änderung des Flächennutzungsplans der Gemeinde Pahlen durch Berichtigung

(Kreis Dithmarschen)

für das Gebiet

„östlich der Bebauung Heese, südlich der Bergstraße,  
westlich der Teiche am Klumpen“

Dithmarsenpark 50  
25767 Albersdorf  
Tel. 04835 - 97 838 01  
Fax 04835 - 97 838 02

Planungsbüro  
**Philipp**