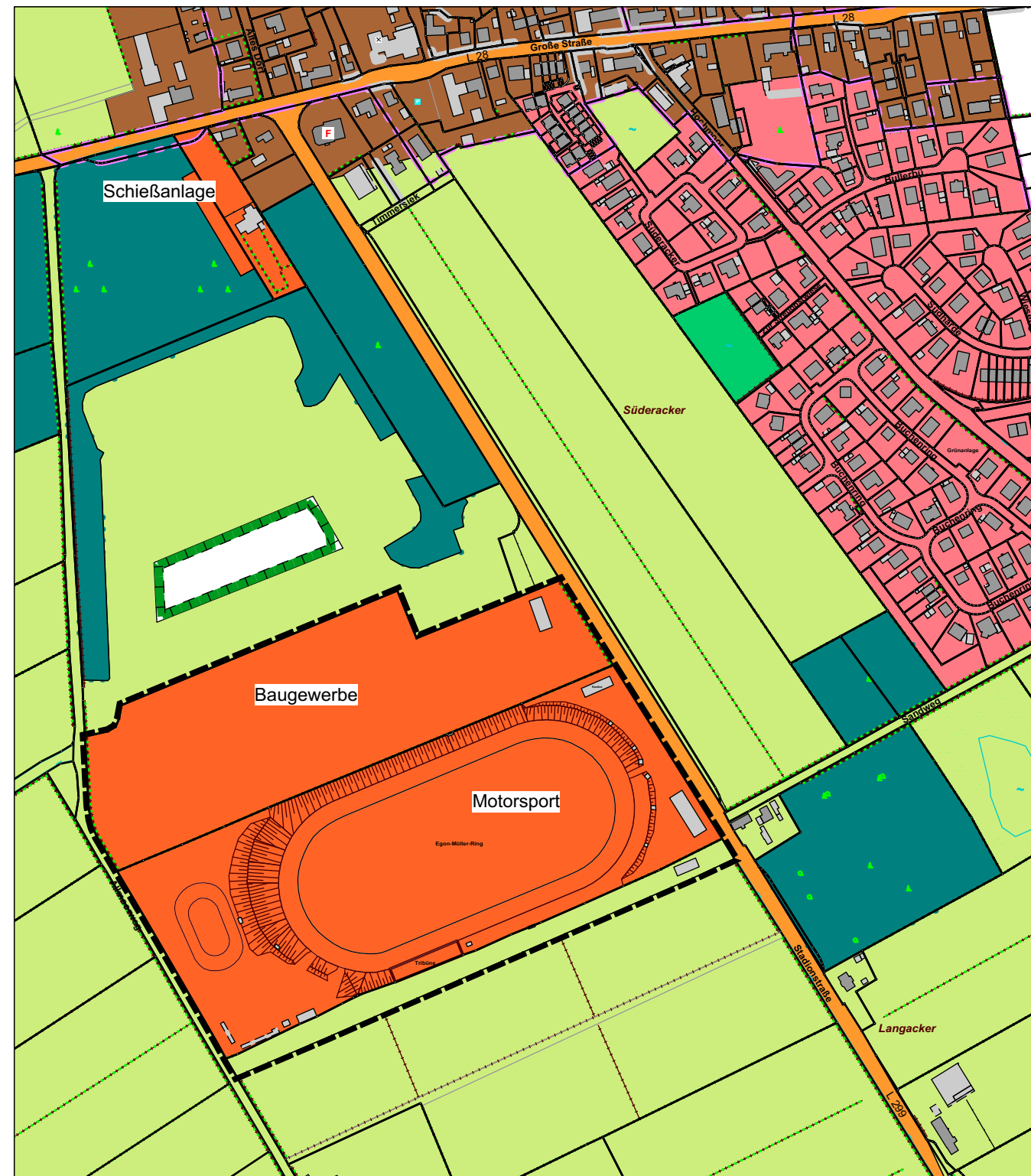


18. Änderung des Flächennutzungsplans der Gemeinde Jübek

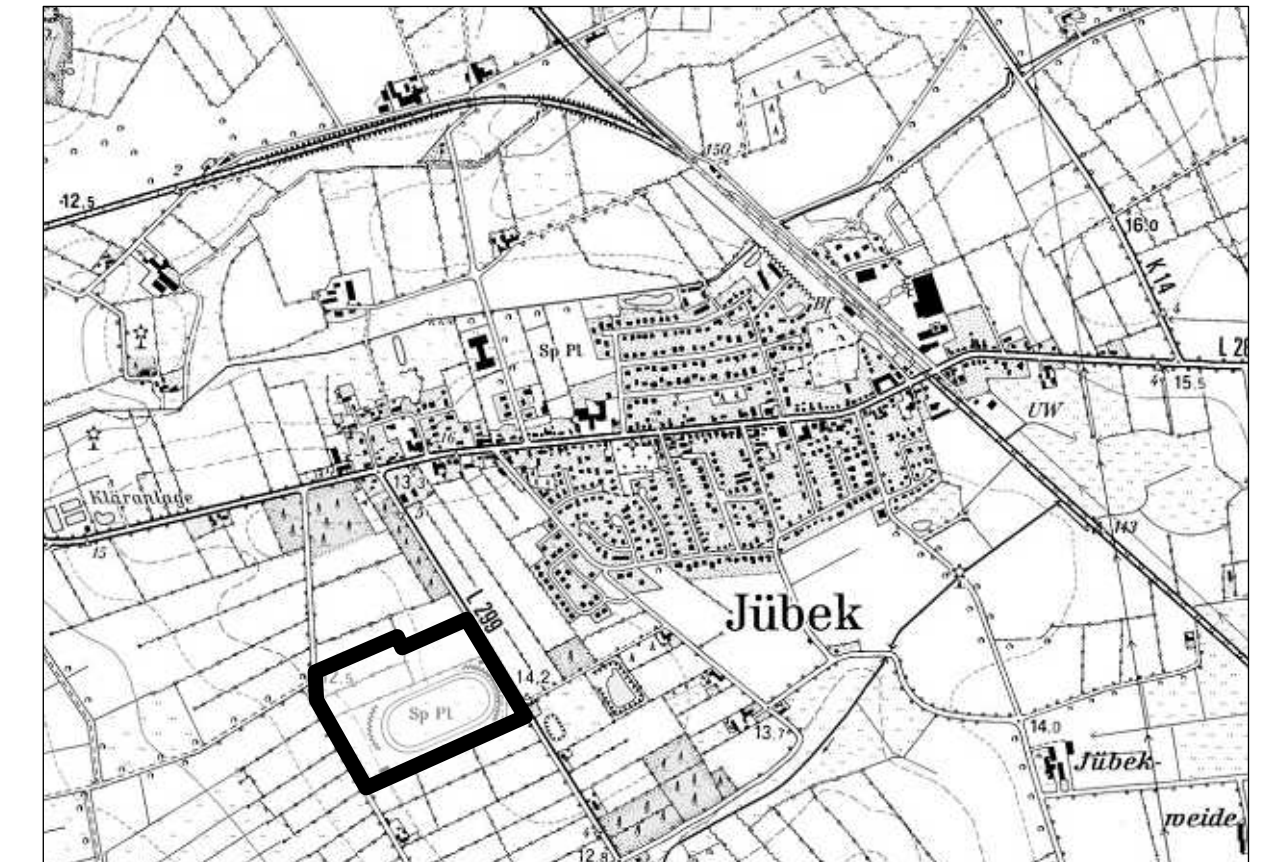
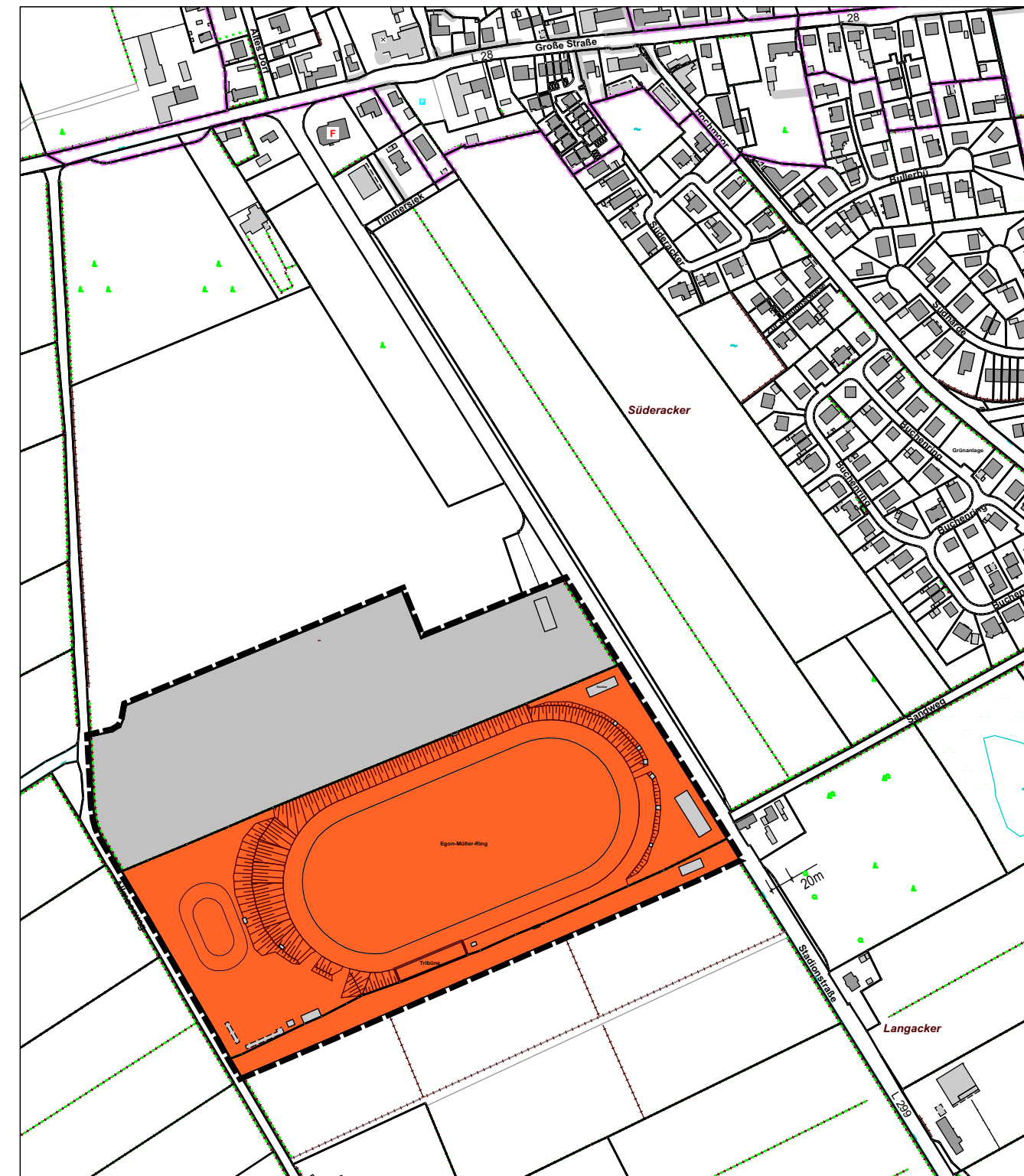
Rechtswirksamer Flächennutzungsplan

Maßstab 1: 5000



18. Änderung des Flächennutzungsplans

Maßstab 1: 5000



Übersichtsplan © Landesvermessungsamt SH, Bundesamt für Kartographie und Geodäsie 2009

Gemeinde Jübek

Kreis Schleswig-Flensburg

18. Änderung des Flächennutzungsplans

Planzeichenerklärung

- Geltungsbereich der 18. Änderung des Flächennutzungsplans
- Sonderbaufläche *Motorsport* (§ 5 Abs. 2 Nr. 1 BauGB und § 1 Abs. 1 Nr. 4 BauNVO)
- Sonderbaufläche *Baugewerbe* (§ 5 Abs. 2 Nr. 1 BauGB und § 1 Abs. 1 Nr. 4 BauNVO)
- Sonderbaufläche *Schießstand* (§ 5 Abs. 2 Nr. 1 BauGB und § 1 Abs. 1 Nr. 4 BauNVO)
- Wald (§ 1 Abs. 1 Nr. 9b BauNVO)
- Fläche für die Landwirtschaft (§ 1 Abs. 1 Nr. 9a BauNVO)
- Flächen für Maßnahmen (§ 1 Abs. 1 Nr. 10 BauNVO)

Planzeichenerklärung

- Geltungsbereich der 18. Änderung des Flächennutzungsplans
- Gewerbliche Baufläche (§ 5 Abs. 2 Nr. 1 BauGB und § 1 Abs. 1 Nr. 3 BauNVO)
- Sonderbaufläche *Veranstaltungsgelände* (§ 5 Abs. 2 Nr. 1 BauGB und § 1 Abs. 1 Nr. 4 BauNVO)

Entwurf für die Veröffentlichung

Veröffentlicht vom bis
(Datum) (Datum)

Stand : 26.06.2024



Regionaleentwicklung
Stadtplanung
Ortsentwicklung
Landschaftsplanung
Freiraumplanung

Süderstr. 3
25885 Wester-Ohrstedt
Tel.: 0 48 47 - 980
Fax: 0 48 47 - 483
e-mail: info@olaf.de

