





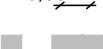





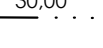
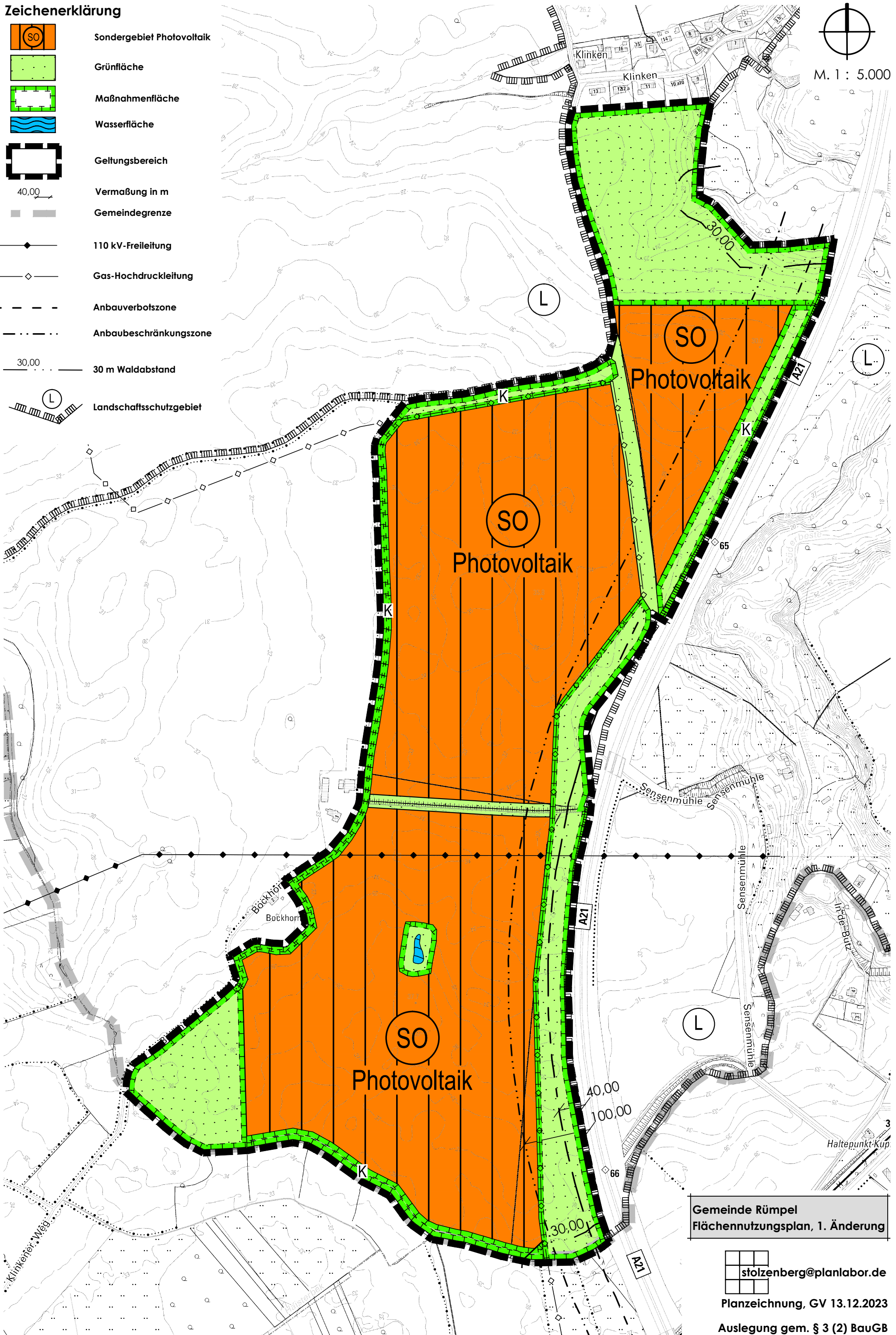
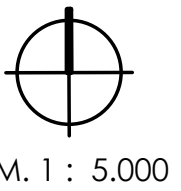


Zeichenerklärung

-  Sondergebiet Photovoltaik
-  Grünfläche
-  Maßnahmenfläche
-  Wasserfläche
-  Geltungsbereich
-  Vermaßung in m
-  Gemeindegrenze
-  110 kV-Freileitung
-  Gas-Hochdruckleitung
-  Anbauverbotszone
-  Anbaubeschränkungszone
-  30 m Waldabstand
-  Landschaftsschutzgebiet



Gemeinde Rümpel
Flächennutzungsplan, 1. Änderung

 stolzenberg@planlabor.de

Planzeichnung, GV 13.12.2023

Auslegung gem. § 3 (2) BauGB