


Planzeichenerklärung



Wohnbaufläche

(§ 5 Abs. 2 Nr. 1 BauGB)



Private Grünfläche


(§ 5 Abs. 2 Nr. 5 BauGB)



- Bewirtschaftung Heringszaun -

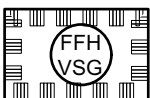


- Gartenland -



Umgrenzung der Flächen, die als Hochwasserrisikogebiet gelten
(Referenzwasserstand +2,60 m NHN)

(§ 5 Abs. 4a BauGB)



FFH-Gebiet Schlei incl. Schleimünde /
Europäisches Vogelschutzgebiet Schlei

(§ 22 LNatSchG)



Grenze des 150 m - Gewässerschutzstreifens

(§ 35 LNatSchG)



Grenze des Geltungsbereiches der 57. Änderung des Flächennutzungsplanes

Stadt Kappeln Flächennutzungsplan 57. Änderung (durch Berichtigung)