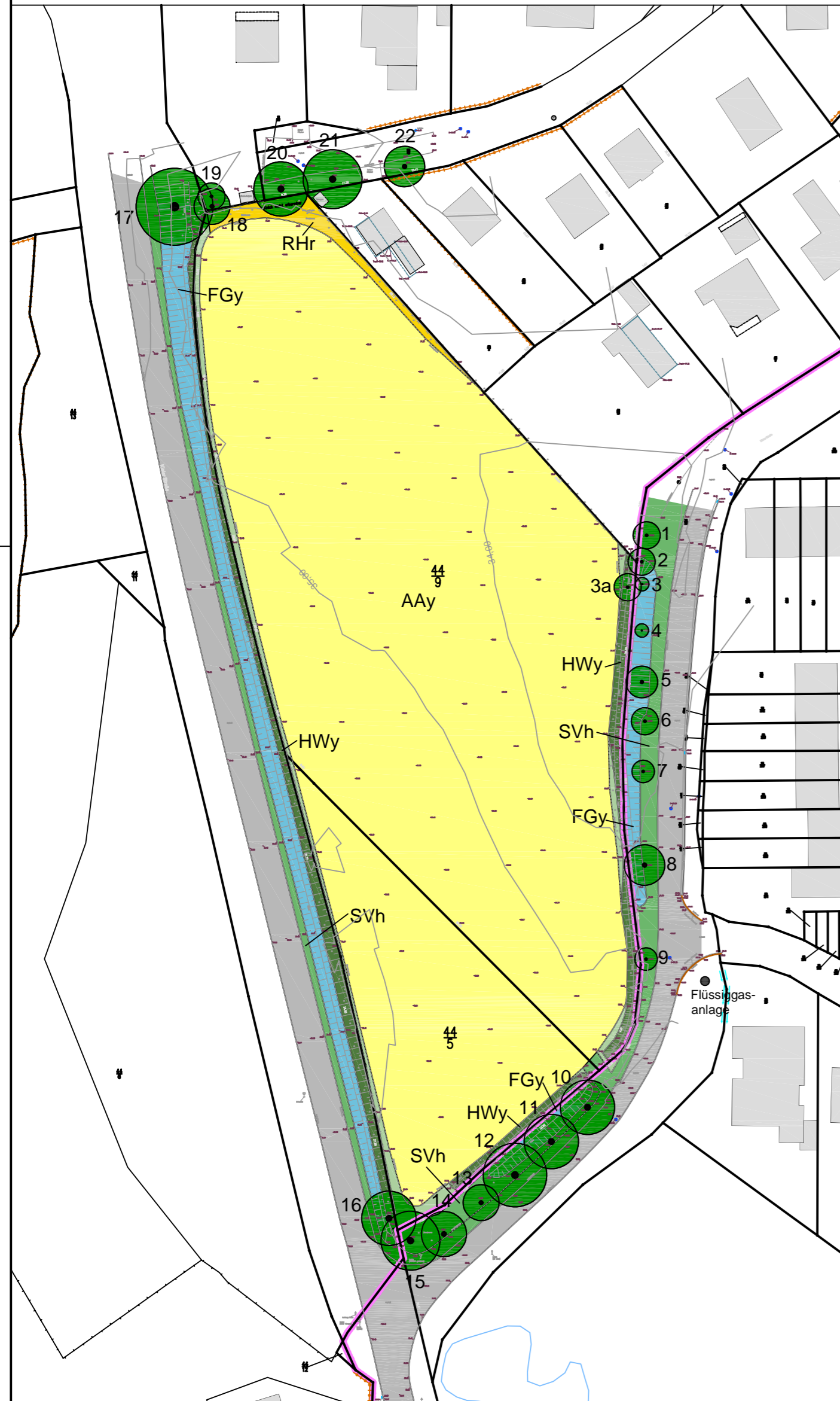


Umweltbericht zum Bebauungsplan Nr. 33 der Gemeinde Schwedeneck

für das Gebiet "eingefasst von der Kieler Straße, Flurstück 44/5 und 44/9, Flur 1, Gemarkung "Dänisch Nienhof" im Ortsteil Dänisch-Nienhof"

- Bestand -



Zeichenerklärung

Gehölze

1 Einzelbäume HE, eingemessen (mit Nr.)

Baum-Nr.	Baum-Art d.	Baum-Art lat.	StU cm	KrD m	StZ	Ortsbildp.	Schutzsta.	Sonstiges
1	Kastanie	Castanea	47	6			-	
2	-	-	62	6			-	Gefällt
3	Kastanie	Castanea	31	3	12		-	
3a	Weide	Salix	180	6			-	
4	Kastanie	Castanea	47	3			-	
5	Ahorn	Acer	62	7			-	
6	Eiche	Quercus	47	6			-	
7	Eiche	Quercus	31	5			-	
8	Kastanie	Castanea	157	9			-	
9	Eiche	Quercus	31	5			-	
10	Eiche	Quercus	314	12			x	
11	Eiche	Quercus	345	12			x	
12	Eiche	Quercus	377	14			x	
13	Eiche	Quercus	125	8			-	
14	Eiche	Quercus	125	10			-	
15	Eiche	Quercus	157	13			-	
16	Eiche	Quercus	125	12			x	
17	Eiche	Quercus	439	17			x	
18	Kiefer	Pinus	125	8			x	
19	Kiefer	Pinus	94	6			-	
20	Eiche	Quercus	345	12			x	
21	Eiche	Quercus	251	13			x	
22	Eiche	Quercus	157	9			x	

HWy Typischer Knick HWy (teilweise lückiger Gehölzbestand)
Schutz gem. § 30 BNatSchG i. V. m. § 21(1) Nr. 4 LNatSchG

Bewuchsgrenze Knick

Ruderalfluren

RHR Brombeerflur RHR

Landwirtschaftliche Nutzflächen

AAY Intensivacker AAY

Grünflächen

SVh Verkehrsgrün SVh

Wasserflächen

FGy Sonstiger Graben FGy

Sonstige Planzeichen

Gebäude

Straßenflächen


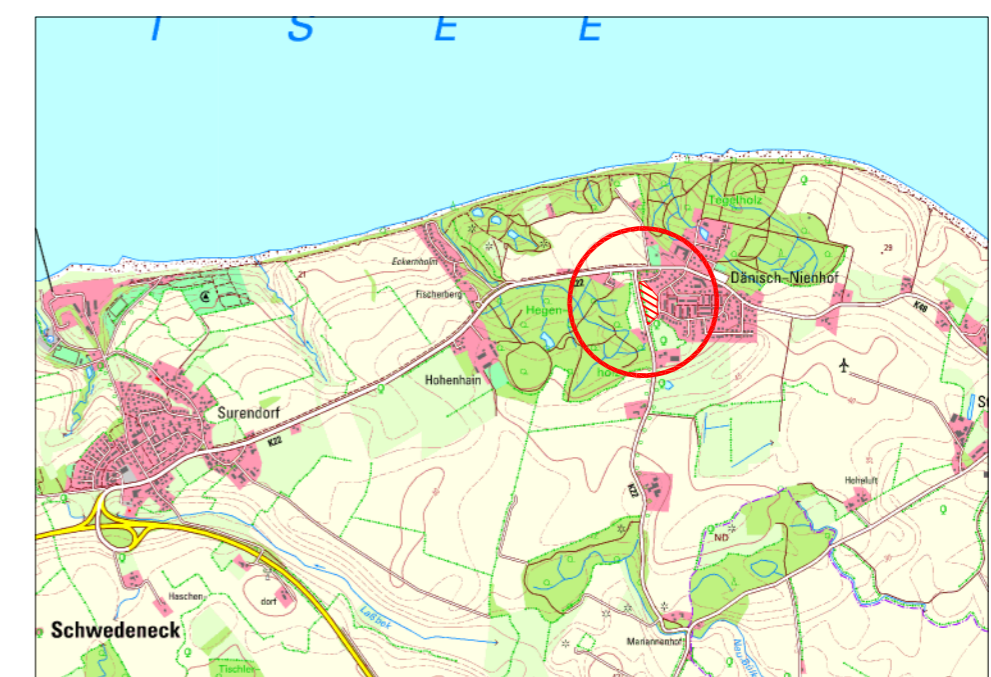
Böschung

Höhenlinie

Geltungsbereich Bebauungsplan

Bestandsaufnahme: März 2023

Umweltbericht zum Bebauungsplan Nr. 33 der Gemeinde Schwedeneck



GEMEINDE
Swedeneck
Vertreten durch
Amt Dänischenhagen
Sturenhagener Weg
24229 Dänischenhagen

DATUM
26.07.2023

MASSSTAB
1:1.000

Umweltbericht zum Bebauungsplan Nr. 33 der Gemeinde Schwedeneck

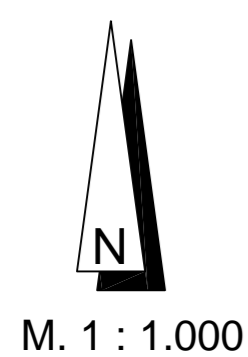
für das Gebiet "eingefasst von der Kieler Straße, Flurstück 44/5 und 44/9, Flur 1, Gemarkung "Dänisch Nienhof" im Ortsteil Dänisch-Nienhof"

- Bestand -

VERFAHRENSSTAND
Vorentwurf
§ 3 (1) BauGB
§ 4 (1) BauGB
§ 3 (2) BauGB
§ 4 (2) BauGB
Satzung



IPP Ingenieure für Bau, Umwelt und Stadtentwicklung
Possel u. Partner GmbH
Rendsburger Landstr. 196-198
D 24113 Kiel
Tel. +49(431) 6 49 59-0 Fax 6 49 59-59
info@ipp-gruppe.de www.ipp-gruppe.de



M. 1 : 1.000

Gemeinde Schwedeneck
Gemarkung Dänisch Nienhof
Flur 1

Grundlagen:

Übersicht : © GeoBasis-DE/L. VermGeo SH
(www.LVermGeoSH.schleswig-holstein.de)

Kataster: Öffentlich bestellter Vermessungsingenieur
Dipl. Ing. C. de Vries
Nachtredder 32
24537 Neumünster

Koordinatensystem: ETRS 89 (Zone 32)
Höhensystem: DHHN 2016 (m ü. NHN)