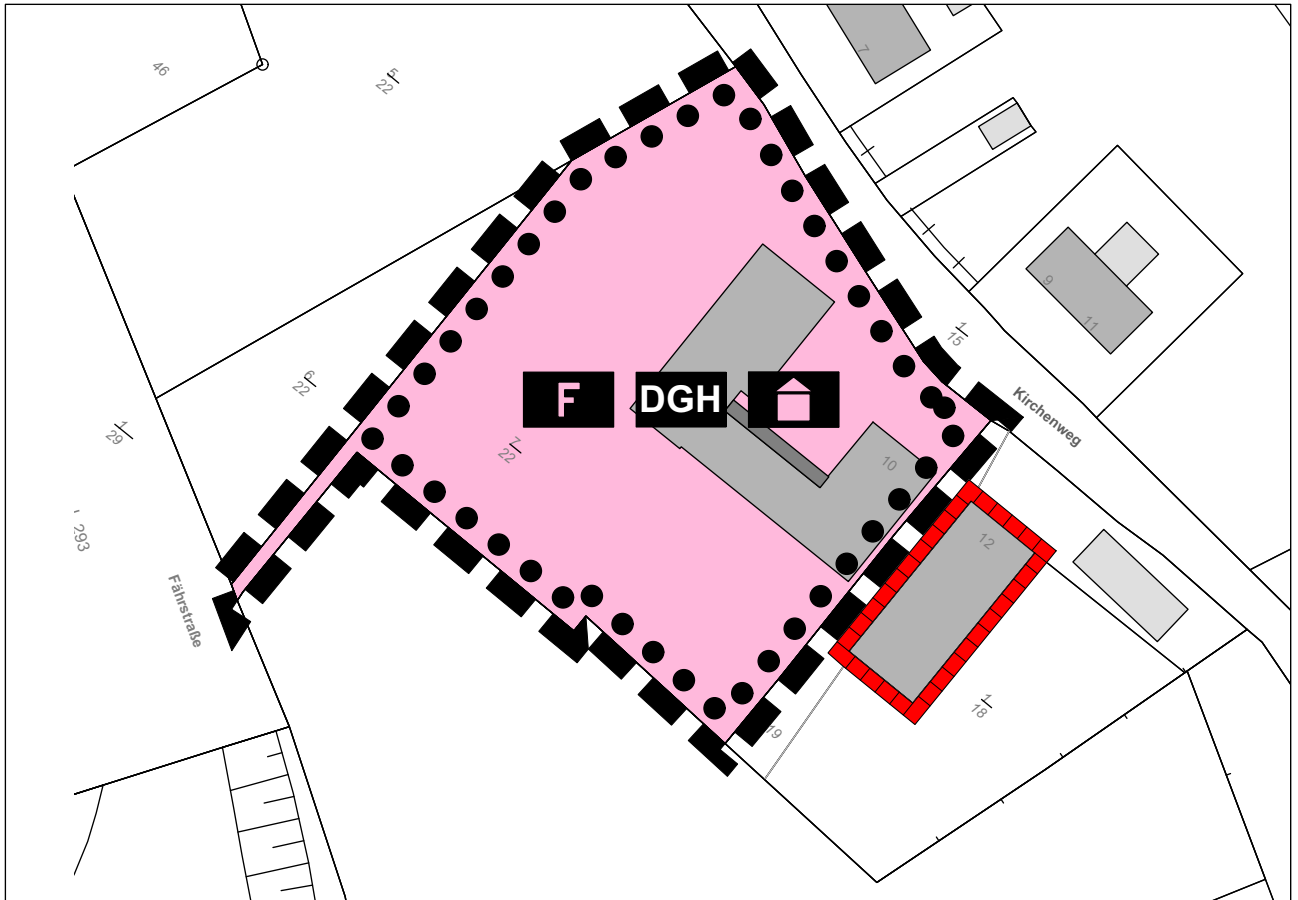


Berichtigung des Flächennutzungsplanes der Gemeinde Sehestedt, Kreis Rendsburg-Eckernförde


Für den Bereich des Flurstücks 22/7 zwischen Kirchenweg und Fährstraße



Plandarstellungen



Geltungsbereich der
Änderung durch Berichtigung
des Flächennutzungsplanes



Flächen für den Gemeinbedarf
§ 5 Abs. 2 Nr. 2 + Abs. 4 BauGB



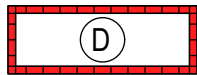
Feuerwehr
§ 5 Abs. 2 Nr. 2 BauGB



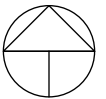
Dorfgemeinschaftshaus
§ 5 Abs. 2 Nr. 2 BauGB



Kindertagesstätte
§ 5 Abs. 2 Nr. 2 BauGB



Umgrenzung eines Kulturdenkmales,
außerhalb des Plangeltungsbereichs



M 1:1.000

Änderung durch Berichtigung gemäß des Bebauungsplanes Nr. 9
der Gemeinde Sehestedt, Kreis Rendsburg-Eckernförde auf der Grundlage des § 13a Abs. 2 Nr. 2 BauGB

Sehestedt, den

Siegelabdruck

Der Bürgermeister

Bearbeitung : 07.03.2024

Es gilt die Baunutzungsverordnung (BauNVO) 1990
in der Fassung der Bekanntmachung vom 21. November 2017 (BGBl. I S. 3786),
zuletzt geändert durch Artikel 2 des Gesetzes vom 3. Juli 2023 (BGBl. 2023 I Nr. 176).