


Grünordnungsplan zum Bebauungsplan Nr. 4 der Gemeinde Lüttau

Planung

Flächennutzung


-  Landwirtschaftsfläche, Acker
-  Stillgewässer (geschützt nach § 15 a LNatSchG)

Zu erhaltende Vegetationsstrukturen




-  Knick (geschützt nach § 15 b LNatSchG)

-  Einzelbaum, Baumgruppe, Baumreihe



Bauliche Anlagen (nachrichtl. Übernahme)

-  Windkraftanlage

Verkehrsflächen

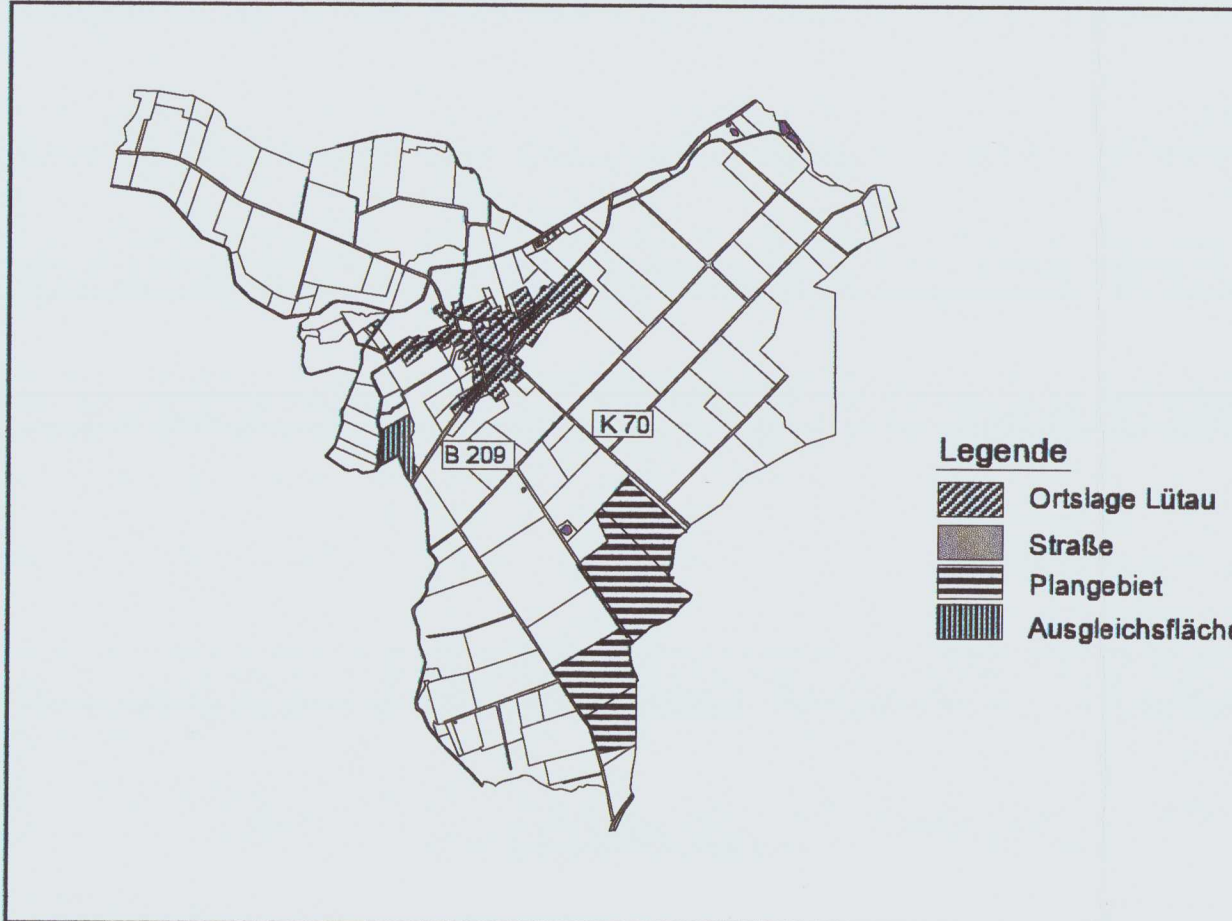
-  Hauptstraße
-  Landwirtschaftlicher Weg (Betonspurbahnen)
-  Zufahrtswege zu den Windenergieanlagen (Betonspurbahnen bzw. wassergebundene Materialien)

Topographie





-  Höhenlinien
-  Katastergrenzen

-  Grenze des Plangebietes

Lage der Ausgleichfläche M 1:50.000

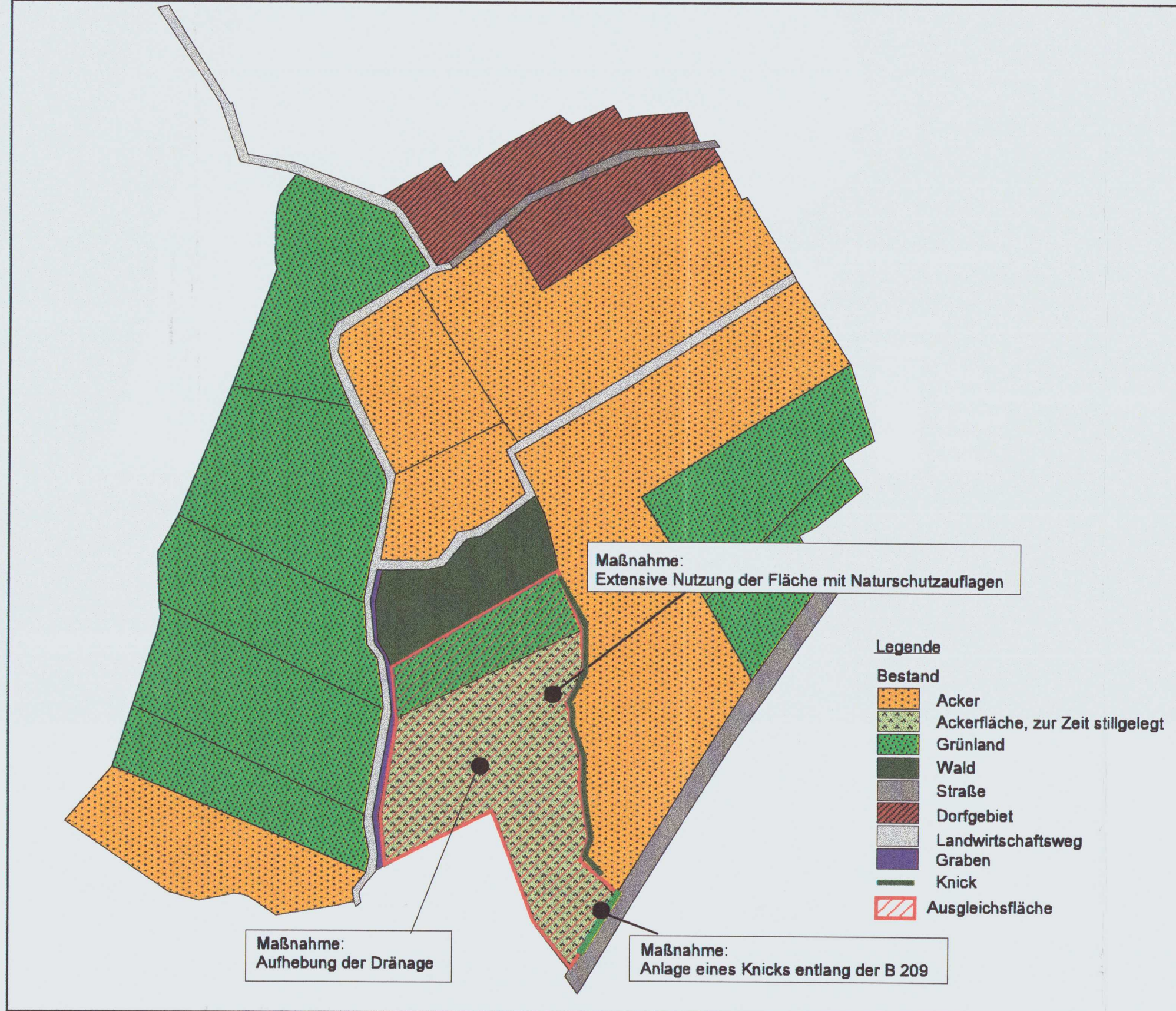


Legende

-  Ortslage Lüttau
-  Straße
-  Plangebiet
-  Ausgleichsfläche



Ausgleichsfläche: Bestand und Maßnahmen, M 1: 5000



Legende

Bestand

-  Acker
-  Ackerfläche, zur Zeit stillgelegt
-  Grünland
-  Wald
-  Straße
-  Dorfgebiet
-  Landwirtschaftsweg
-  Graben
-  Knick
-  Ausgleichsfläche

Maßnahme:
Extensive Nutzung der Fläche mit Naturschutzauflagen

Maßnahme:
Aufhebung der Drainage

Maßnahme:
Anlage eines Knicks entlang der B 209

Grünordnungsplan
zum Bebauungsplan Nr. 4
der Gemeinde Lüttau

Planung



Dipl. Ing. Torsten Lipp
Gellerstr. 4
18057 Rostock
Tel.: 0381/2017549

Plan Nr. 2
M 1: 5000
Mai 2000