









## Legende

-  Geltungsbereich B-Plan 8
-  Potentielle Wochenstube der Rohhautfledermaus (RL SH: 3)
- Ergebnisse der Fledermauskartierung 2024: Jagdhabitats und Flugtrassen
-  Bedeutende Flugtrasse mit Jagdhabitat
-  Flugtrasse und Jagdhabitat allgemeiner Bedeutung
-  Jagdgebiet hoher Bedeutung
-  Transferflüge von Abendsegler-Arten

Erfassungstermine am 30.04., 26.06., 15.08. und 29.08.2024

Kartengrundlage:  
DOP20, ©GeoBasis-DE/LVermGeo SH/CC BY 4.0

ANHANG: 1    BLATT: 2 von 2    MAßSTAB: 1:4.000

PROJEKT:    **Schulendorf PV**

DARSTELLUNG: **Fledermauskartierung 2024  
Jagdhabitats und Flugtrassen**

AUFTRAGGEBER:    VERFASSER:    DATUM: 28.02.2025

greentech  
Warburgstraße 50  
20354 Hamburg

**BBS-Umwelt GmbH**  
Russee Weg 54  
24111 Kiel  
www.bbs-umwelt.de

