

Auszug Flächennutzungsplan Gemeinde Klein Pampau



ZEICHENERKLÄRUNG

Es gilt die BauNVO 1990

DARSTELLUNGEN § 5 (2) BauGB



Grenze des räumlichen Geltungsbereichs
des Flächennutzungsplans



Kleinsiedlungsgebiete
§ 5 (2) 1. BauGB u. § 1 (2) 1. BauNVO



Allgemeine Wohngebiete
§ 5 (2) 1. BauGB u. § 1 (2) 3. BauNVO



Dorfgebiete
§ 5 (2) 1. BauGB u. § 1 (2) 5. BauNVO



Sondergebiete
§ 5 (2) 1. BauGB u. § 1 (2) 10. BauNVO

Zweckbestimmung: Garten- u. Landschaftsbaubetrieb



Flächen für den Gemeinbedarf
§ 5 (2) 2. BauGB
Einrichtungen und Anlagen:



Gemeindeverwaltung / Gemeindezentrum



Feuerwehr



Überörtliche und örtliche Hauptverkehrszüge
§ 5 (2) 3. BauGB



Hauptwanderwege § 5 (2) 3. BauGB



Flächen für die Abwasserbeseitigung
§ 5 (2) 4. BauGB
Zweckbestimmung: Kläranlage



Hauptversorgungsleitungen oberirdisch
§ 5 (2) 4. BauGB
Leitungsart: Strom



Grünflächen (öffentlich)
§ 5 (2) 5. BauGB
Zweckbestimmungen:




Parkanlage




Spielplatz



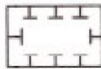
Wasserflächen
§ 5 (2) 7. BauGB



Flächen für die Landwirtschaft
§ 5 (2) 9. a) BauGB



Wald
§ 5 (2) 9. b) BauGB



Umgrenzung von Flächen für Maßnahmen zum Schutz, zur
Pflege und zur Entwicklung von Boden, Natur und Landschaft
§ 5 (2) 10. BauGB



Abgrenzung unterschiedlicher Nutzung von
Baugebieten § 1 (4) BauNVO

KENNZEICHNUNGEN § 5 (3) BauGB



Kennzeichnung von Altlastenverdachtsflächen

NACHRICHTLICHE ÜBERNAHMEN § 5 (4) BauGB



Umgrenzung von Schutzgebieten im Sinnes
des Naturschutzrechts
Art der Schutzgebiete:



Naturschutzgebiete § 17 LNatSchG
(geplant)



Geschützte Landschaftsbestandteile § 20 LNatSchG
(geplant)



Umgrenzung von gesetzlich geschützten Biotopen
§ 15 a) LNatSchG



Gewässerschutzstreifen 50 m § 11 (1) LNatSchG



Waldschutzgrenzen 30 m § 32 (5) LWaldG



Einzelanlagen, die dem Denkmalschutz unterliegen
§ 1 DSchG




Archäologische Denkmale mit Nr. der Landesaufnahme
§ 17 DSchG



Ortsdurchfahrtsgrenzen § 4 Straßen- u. WegeG



Anbauverbotsgrenzen an Landstraßen § 29 StrWG



Gewässer 2. Ordnung mit Bezeichnung der Anlage
des Wasser- und Bodenverbandes

—— offener Lauf / - - - - - verrohrter Lauf