

Zeichenerklärung

- Grünstreifen, Planung
- Fahrbahn, Planung
- Mülltonnenplatz, Planung
- Grundstücksgrenze
- geplante Grundstücksgrenzen
- Stabgitterzaun Müllplatz, Planung
- Rückbau Bestand Werkstatt
- Straßenablauf RW, Planung
- Schacht SW / RW, Planung
- HA-Schacht SW / RW, Planung
- Straßenbeleuchtung, Planung
- Deckenhöhe, Planung
- Pflanzung einh. Laubbaum, Planung

Alle Maße sind am Bau zu prüfen

Entwurfsplanung


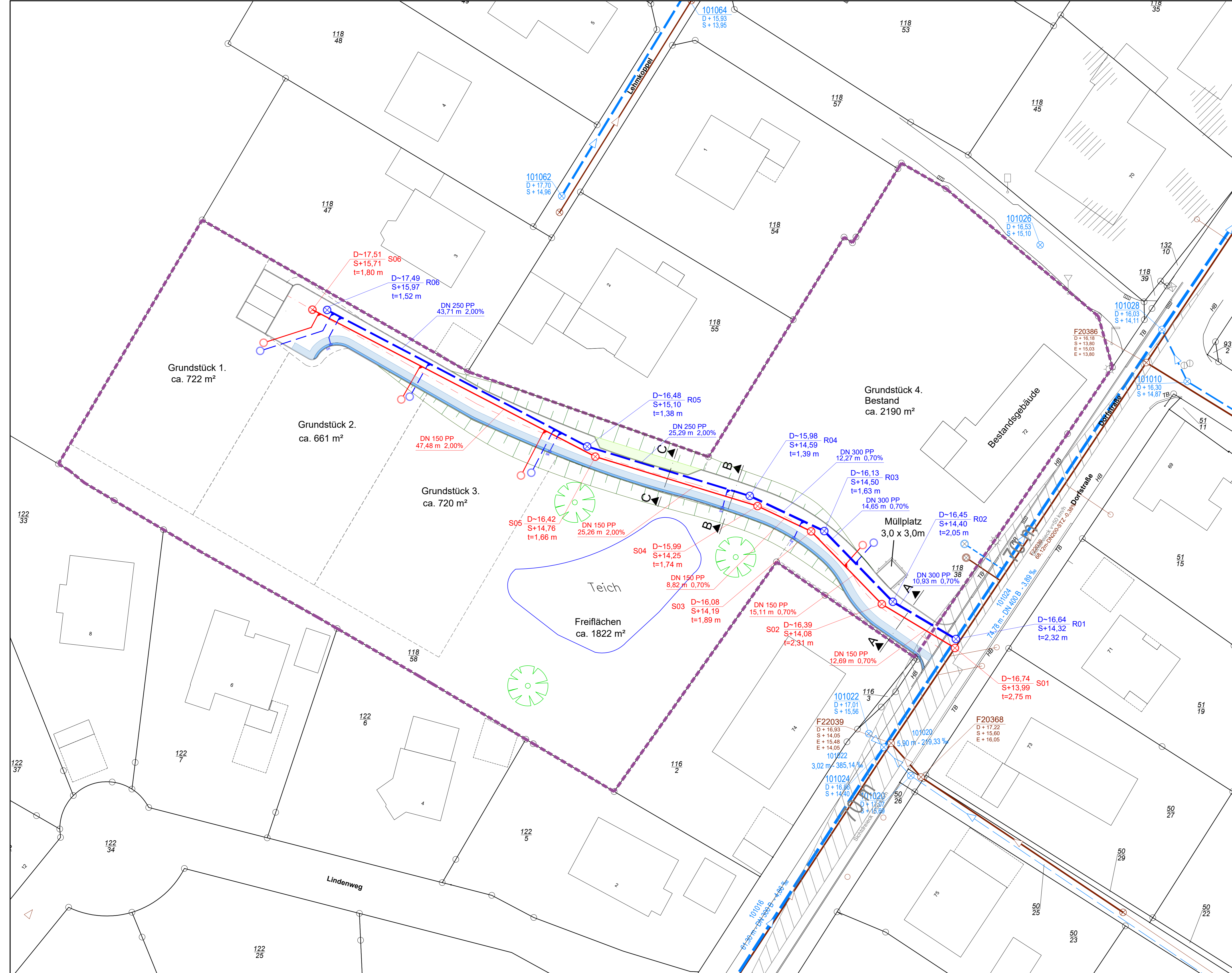
f		
e		
d		
c		
b	Anpassung des Trassenverlaufs gem. Pos. der Bestandsbäume	24.05.2024
a	Änderung: Darstellung Sichtdreieck	22.11.2023
Nr.	Änderung	Datum
Auftraggeber: Silke Dzierzon Dorfstraße 72 24242 Felde		
Projekt: 6. Änderung B-Plan Nr.10 „Lehmkoppel“, Felde		
Inhalt: Lageplan Straßenbau		
Maßstab:	Plan-Nr.: 2	Projekt-Nr.: 22-022
Bearbeitet:	Kaack/ Vollstedt	Gezeichnet: Bula
Datum:	11.04.2022	Datum: 24.05.2024
Zeichnungsdatei:	240521-22-022-LP3-Lageplan.dwg	Plotdatei: 240524-22-022-LP3-STR.pdf
Layout:	Straßenbau	
Aufgestellt:		

Ingenieurberatung GmbH

Max-Giese-Straße 22
 24116 Kiel
 T 0431.220 397-0
 F 0431.220 397-79
 www.ib-hauck.de

Flughafenstr. 52 a, Haus C
 22335 Hamburg
 T 040.532 99-234
 F 040.532 99-100
 info@ib-hauck.de

■ KANALSANIERUNG ■ KANALKATASTER ■ GRUNDSTÜCKSENTWÄSSERUNG
■ ERSCHELLUNGSPLANUNG ■ VERMESSUNG ■ STRASSENBAU ■ SIGERKO



Zeichenerklärung

- Grundstücksgrenzen, Bestand
- - - - - Grundstücksgrenzen, Planung
- Bestandsgebäude Werkstatt
- Regenwasserleitung, Bestand
- Schmutzwasserleitung, Bestand
- ⊗ ⊙ Schacht SW / RW, Bestand
- - - - - Regenwasserleitung, Planung
- Schmutzwasserleitung, Planung
- ⊗ ⊙ Schacht SW / RW, Planung
- ⊗ ⊙ HA-Schacht SW / RW, Planung
- Straßenablauf RW, Planung
- Versorgungsstrasse, Planung
- ▨ Mülltonnenplatz, Planung

Alle Maße sind am Bau zu prüfen

Entwurfsplanung

f		
e		
d		
c		
b		
a	Anpassung des Leitungsverlaufes gem. des neuen Fahrbahnverlaufes	24.05.24
Nr.	Änderung	Datum
Auftraggeber: Silke Dzierzon Dorfstraße 72 24242 Felde		
Projekt: 6. Änderung B-Plan Nr.10 „Lehmkoppel“, Felde		
Inhalt: Lageplan Kanalbau		
Maßstab:	Plan-Nr.: 3	Projekt-Nr.: 22-022
Bearbeitet:	Kaack/ Vollstedt	Gezeichnet: Bula
Datum:	11.04.2022	Datum: 24.05.2024
Zeichnungsdatei:	240521-22-022-LP3-Lageplan.dwg	Plotdatei: 240524-22-022-LP3-KAN.pdf
Layout:	Straßenbau	
Aufgestellt: <div style="display: flex; justify-content: space-between;"> <div style="width: 30%;"> <p>IBH auck</p> <p>Ingenieurberatung GmbH</p> </div> <div style="width: 30%;"> <p>Max-Giese-Straße 22 24116 Kiel</p> <p>T 0431.220397-0 F 0431.220397-79 www.ibh-auck.de</p> </div> <div style="width: 30%;"> <p>Flughafenstr. 52 a, Haus C 22335 Hamburg</p> <p>T 040.53299-234 F 040.53299-100 info@ibh-auck.de</p> </div> </div>		

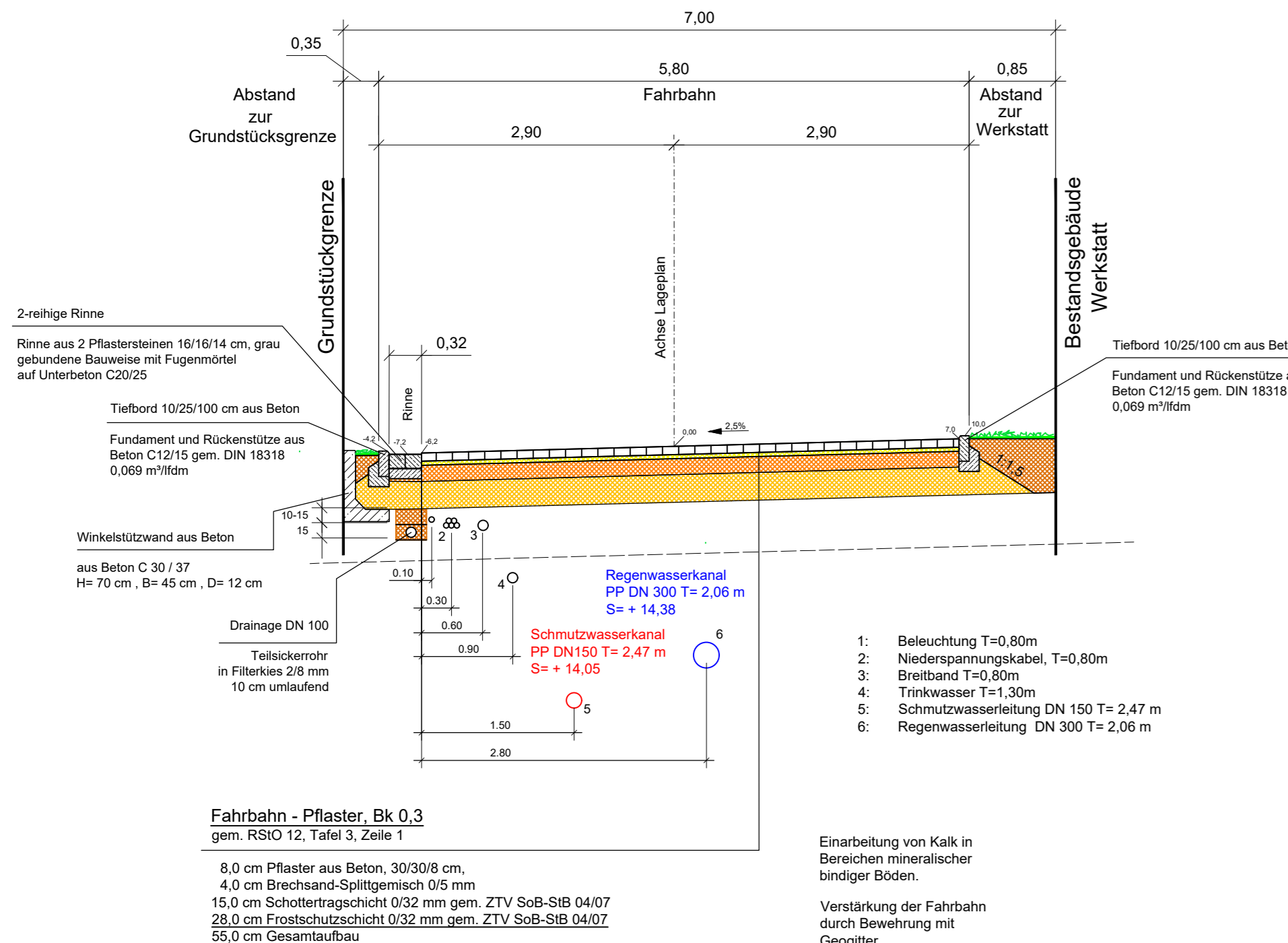
IBH

auck

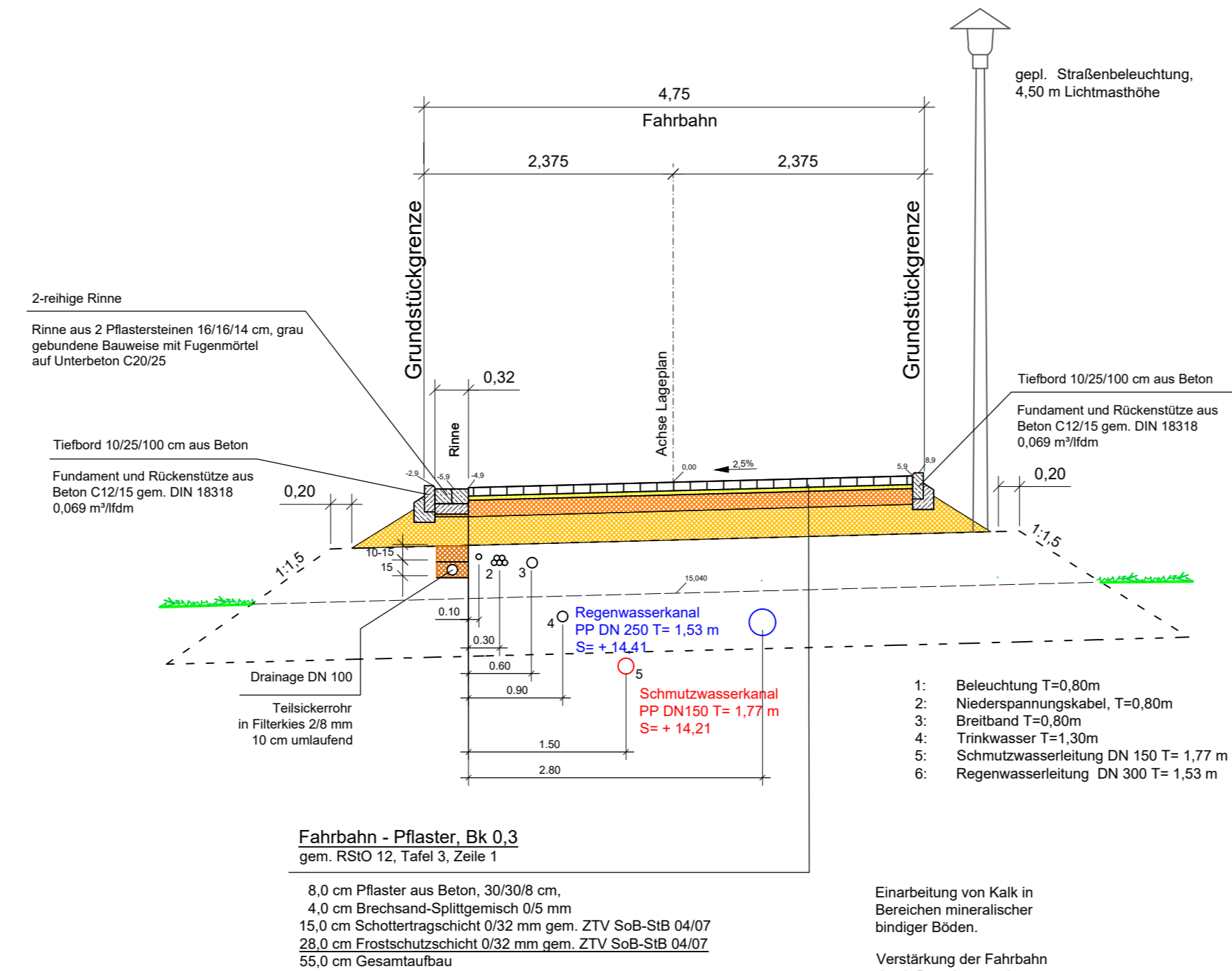
Ingenieurberatung GmbH

- KANALSANIERUNG
- KANALKATASTER
- GRUNDSTÜCKSENTWÄSSERUNG
- ERSCHLIESSUNGSPLANUNG
- VERMESSUNG
- STRASSENBAU
- SIGEKO

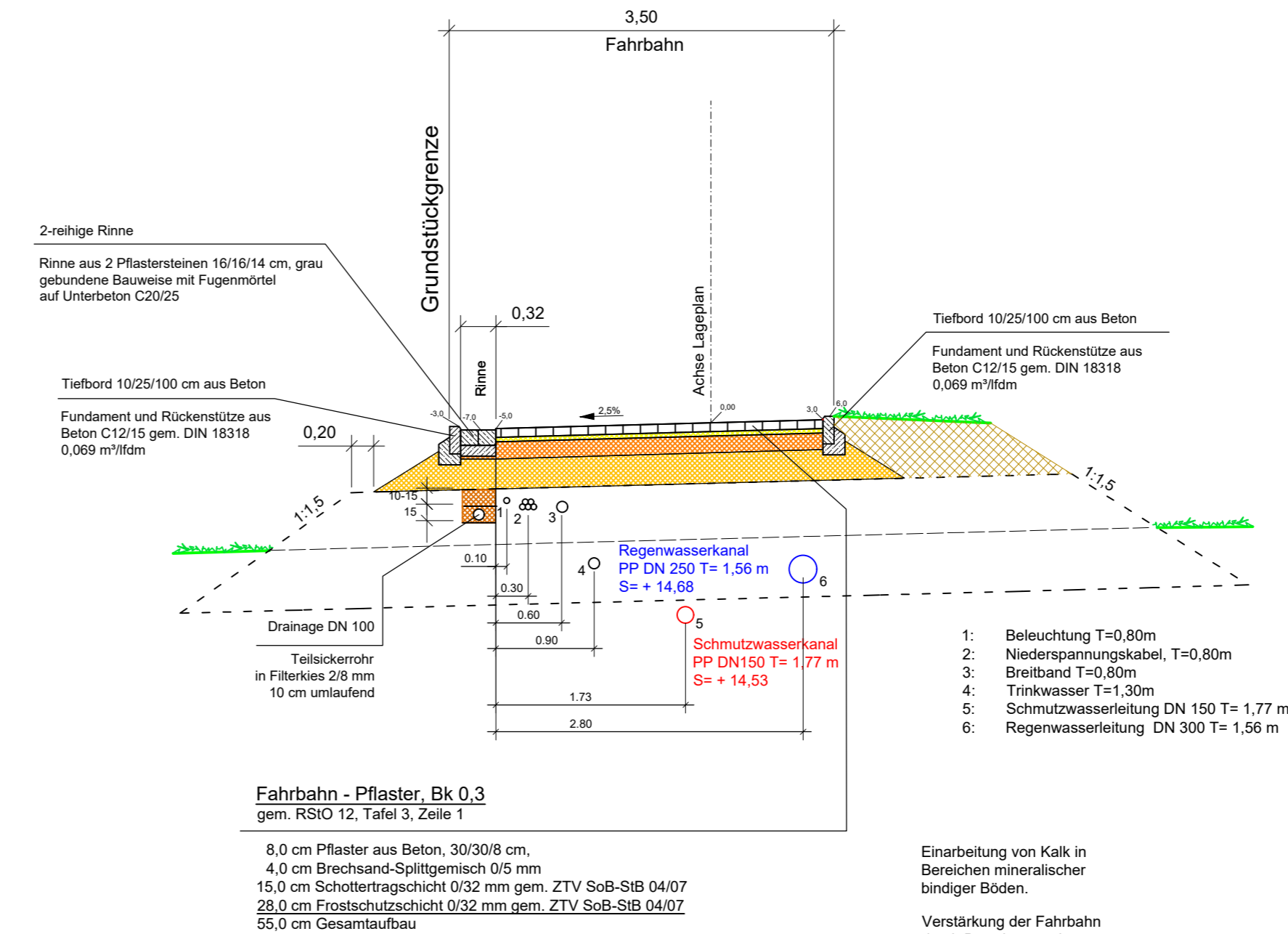
Schnitt A-A



Schnitt B-B



Schnitt C-C



Alle Maße sind am Bau zu prüfen

Entwurfsplanung

f		
e		
d		
c		
b		
a	Aktualisierung der Schnitte aufgrund des neuen Trassenverlaufes / Schnitt C-C hinzugekommen	24.05.24
Nr.	Änderung	Datum

Auftraggeber: **Silke Dzierzon**
Dorfstraße 72
24242 Felde

Projekt: **6. Änderung B-Plan Nr.10 „Lehmkoppel“, Felde**

Inhalt: **Ausbauquerschnitte A - A / B - B / C - C**

Maßstab: 1:50	Plan-Nr.: 5	Projekt-Nr.: 22-022
---------------	-------------	---------------------

Bearbeitet: Kaack/ Vollstedt	Gezeichnet: Bula
Datum: 21.06.2022	Datum: 24.05.2024
Zeichnungsdatei: 240522-22-022-LP3-AQ.dwg	Plotdatei: 240522-22-022-LP3-AQ-1.pdf
Layout: AQ 1	

Aufgestellt:

Max-Giese-Straße 22
24116 Kiel
T 0431.220 397 - 0
F 0431.220 397 - 79
www.ibh-auck.de

Flughafenstr. 52 a, Haus C
22335 Hamburg
T 040.532 99 - 234
F 040.532 99 - 100
info@ibh-auck.de

KANALSANIERUNG ■ KANALKATASTER ■ GRUNDSTÜCKSENTWASSERUNG
ERSCHLIESSUNGSPLANUNG ■ VERMESSUNG ■ STRASSENBAU ■ SIGEKO