






Allgemeine Daten
 Vorhabengebiet (VG; Stand 26.01.2024)
 Untersuchungsgebiet (300 m-Radius um VG)

Gefährdung¹
 vom Aussterben bedroht (1)
 stark gefährdet (2)
 gefährdet (3)
 Vorwarnliste (V)
 ungefährdet (*) / nicht gelistet

Arten (Anzahl Reviere)

- | | | | |
|-----------------------|--------------------------|-------------------------|-------------------------|
| A Amsel (24) | G Goldammer (19) | Kg Klappergrasmücke (9) | Sn Schnatterente (1) |
| B Buchfink (43) | Gb Gartenbaumläufer (5) | Ku Kuckuck (1) | St Schafstelze (1) |
| Ba Bachstelze (2) | Gg Gartengrasmücke (3) | Mb Mäusebussard (1) | Sti Stieglitz (7) |
| Blk Blaukehlchen (7) | Gp Gelbspötter (3) | Mg Mönchsgrasmücke (26) | Su Stockente (3) |
| Bm Blaumeise (10) | Gr Gartenrotschwanz (13) | R Neuntöter (5) | Su Sumpfrohsänger (9) |
| Bk Braunkehlchen (5) | Gra Graugans (1) | R Rotkehlchen (5) | Sum Sumpfmeise (1) |
| Bp Baumpieper (14) | Gs Grauschnäpper (3) | Rei Reiherente (1) | Swk Schwarzkehlchen (7) |
| Bs Buntspecht (3) | H Haussperling (1) | Rk Rabenkrähe (1) | Tt Türkentaube (1) |
| Dg Dorngrasmücke (34) | Hä Bluthänfling (5) | Ro Rohrammer (4) | W Wiesenpieper (30) |
| F Fitis (32) | He Heckenbraunelle (5) | Rs Rauchschwalbe (1) | Z Zaunkönig (15) |
| Fe Feldsperling (2) | Fa Jagdfasan (8) | Rt Ringeltaube (9) | Zi Zilpzalp (38) |
| Fl Feldlerche (14) | K Kohlmeise (15) | S Star (2) | |
| Fs Feldschwirl (6) | Ki Kiebitz (7) | Sd Singdrossel (8) | |

¹ Ryslavy, T., Bauer, H.-G., Gerlach, B., Hüppop, O., Stahmer, J., Sudbeck, P., & Ch. Sudfeldt (2020): Rote Liste der Brutvögel Deutschlands. 6. Fassung, 30. September 2020. Ber. Vogelschutz 57: 113–112.

Projekt	WP GLÜSING		
Kartentitel	Erfassung der Brutvogelfauna 2024 - Revierkartierung mit Gefährdungsstatus gemäß Roter Liste Deutschland ¹		
Kartennummer	1	Kartenblatt: 2/2	
Auftragnehmer	 ökologische & faunistische Felduntersuchungen		Dipl.-Ing. (FH) Michael Götsche Jaguarring 12 23795 Bad Segeberg 04551/5393170
Auftraggeber			Wiesengrund 17 25782 Tellingstedt 04838/992802-0 https://www.watthoch2.de
erstellt	Name	Datum	Bemerkung
geprüft	Florian Krau	08.12.2025	
überarbeitet			
Projektionssystem	ETRS 1989 UTM Zone 32N (EPSG: 25832)		
Kartengrundlage	Esrj, Maxar, Earthstar Geographics, und die GIS-Anwender-Community.		
Blattgröße	DIN A1		
Maßstab	1:3.000	