






Allgemeine Daten
 Vorhabengebiet (VG; Stand 26.01.2024)
 erweitertes Untersuchungsgebiet (1.200 m-Radius um VG)

Arten (Anzahl Reviere)
 Kollisionsgefährdete Arten¹
 Row Rohrweihe (1)
 Ws Weißstorch (5)

Prüfbereiche Kollisionsgefährdeter¹
 Rohrweihe
 Nahbereich (400 m-Radius um Horst)
 zentraler Prüfbereich (500 m-Radius um Horst)
 erweiterter Prüfbereich (2.500 m-Radius um Horst)

Weißstorch
 Nahbereich (500 m-Radius um Horst)
 zentraler Prüfbereich (1.000 m-Radius um Horst)
 erweiterter Prüfbereich (2.000 m-Radius um Horst)

¹ kollisionsgefährdete Arten gemäß Anlage 1 zu §45b BNatSchG

Projekt	WP GLÜSING		
Kartentitel	Erfassung der Brutvogelfauna 2024 - Erfassung kollisionsgefährdeter ¹ Arten		
Kartennummer	2	Kartenblatt: 1/1	
Auftragnehmer	 Dipl.-Ing. (FH) Michael Götttsche Jaguarring 12 23795 Bad Segeberg 04551/5393170 <small>ökologische & faunistische Freilanduntersuchungen</small>		
Auftraggeber	 Wiesengrund 17 25782 Tellingstedt 04838/992802-0 https://www.watthoch2.de		
erstellt	Name	Datum	Bemerkung
geprüft	Florian Krau	08.12.2025	
überarbeitet			
Projektionssystem	ETRS 1989 UTM Zone 32N (EPSG: 25832)		
Kartengrundlage	Esri, Maxar, Earthstar Geographics, und die GIS-Anwender-Community.		
Blattgröße	DIN A1		
Maßstab	1:15.000	