




Legende

Planerische Vorgaben

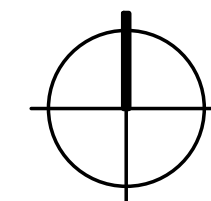
-  Regionaler Grünzug gem. Regionalplan (RP) 1998
-  Gebiet mit besonderen ökologischen Funktionen gem. Landschaftsrahmenplan (LRP) 1998
-  Gebiet mit besonderer Erholungseignung gem. LRP 2020
-  Gebiet mit besonderer Eignung zum Aufbau des Schutzgebiets- und Biotopverbundsystems - Schwerpunktbereich - gem. LRP 2020
-  Gebiet mit besonderer Eignung zum Aufbau des Schutzgebiets- und Biotopverbundsystems - Verbundachse - gem. LRP 2020
-  Geotop gem. LRP 2020
-  Geotop-Potenzialgebiet gem. LRP 2020
-  Gebiet, das die Voraussetzungen für eine Unterschutzstellung als Naturschutzgebiet erfüllt gem. LRP 2020

Planung

-  Entwicklung Wohnbaufläche
-  Entwicklung Gemischte Baufläche
-  Siedlungserweiterungsflächen im Regionalen Grünzug mit Nummerierung gem. Neuaufstellung Flächennutzungsplan (FNP)

Sonstiges

-  überregional: Fernradweg Tritttau - Bad Oldelsoe beschildert, gem. Wander- und Freizeitkarte
-  regional: Radweg, beschildert, gem. Tourenübersicht Radwandern in Stormarn
-  lokal: Vorschlag Radwegenutzung, teilweise beschildert, gem. Wander- und Freizeitkarte sowie Landschaftsplan (LP)
-  lokal: Vorschlag Wanderwegenutzung, meist nicht beschildert, gem. Wander- und Freizeitkarte
-  Lokal genutzter Rad-/ Wanderweg gem. LP
-  Gemeindegrenze



Gemeinde Rumpel
Landschaftsplan
 Kreis Stormarn

stolzenberg@planlabor.de

Karte 25: Siedlungserweiterungsflächen im Regionalen Grünzug
 Maßstab 1 : 20.000

