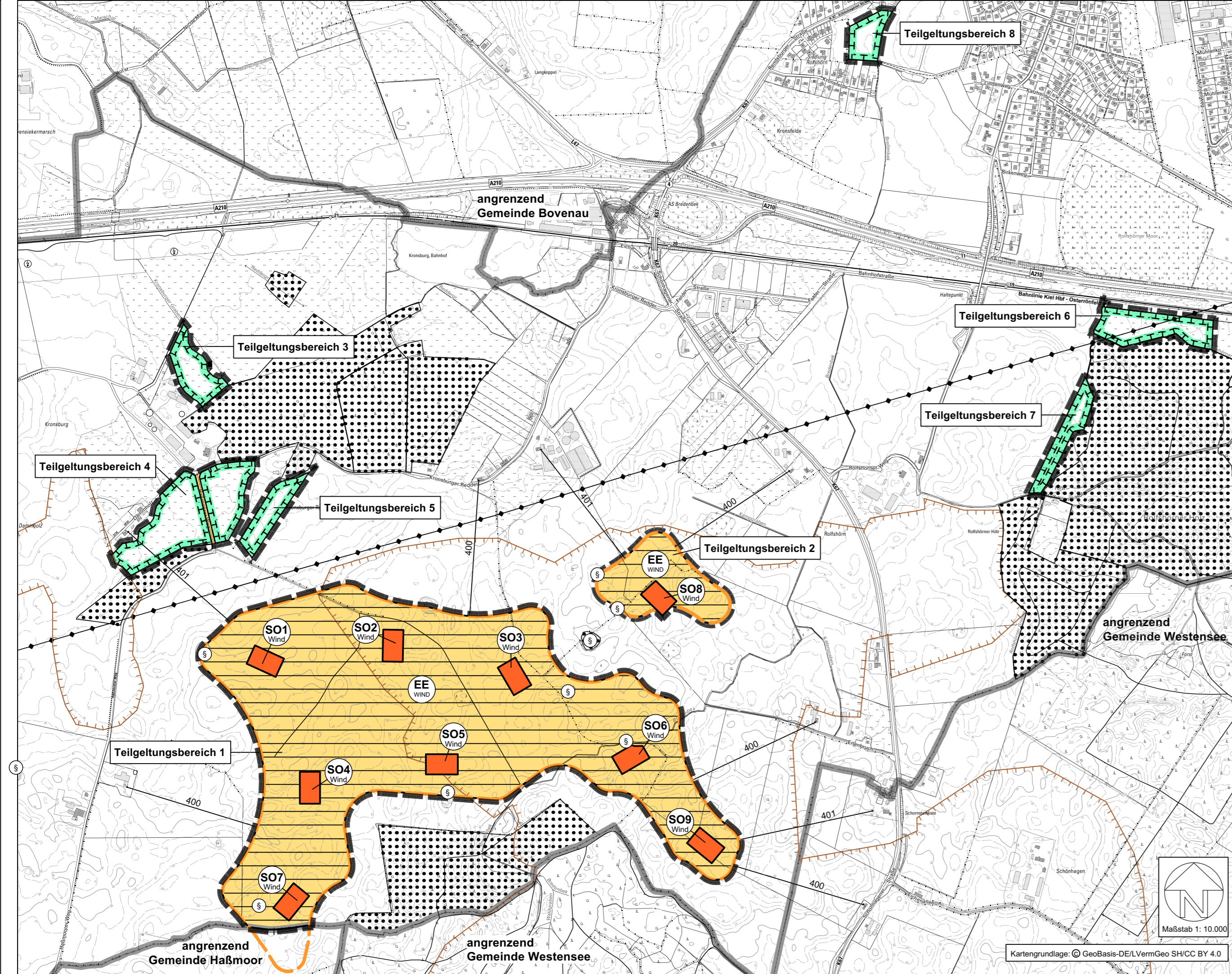


Gemeinde Bredenbek: 9. Änderung des Flächennutzungsplanes für das Gebiet "Windenergieparkfläche Bredenbek - Kronsburg"


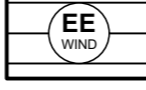





Planzeichnung







Planzeichenerklärung




I. Darstellungen

-  Flächen für die Landwirtschaft (§ 5 Abs. 2 Nr. 9a BauGB)
-  Zusatznutzung: Erneuerbare Energien (Windenergieanlagen) (§ 5 Abs. 2 Nr. 2b und 4 BauGB)
Fläche für Versorgungsanlagen: Erneuerbare Energien (Windenergie)
Grundnutzung: Landwirtschaft
-  Sonstiges Sondergebiet (§ 11 BauNVO)
Zweckbestimmung: Windenergie
-  Fläche für Maßnahmen zum Schutz, zur Pflege und zur Entwicklung von Boden, Natur und Landschaft (§ 5 Abs. 2 Nr. 10 BauGB)
-  Grenze des räumlichen Geltungsbereichs

II. Nachrichtliche Übernahmen (teilweise außerhalb des Geltungsbereichs)

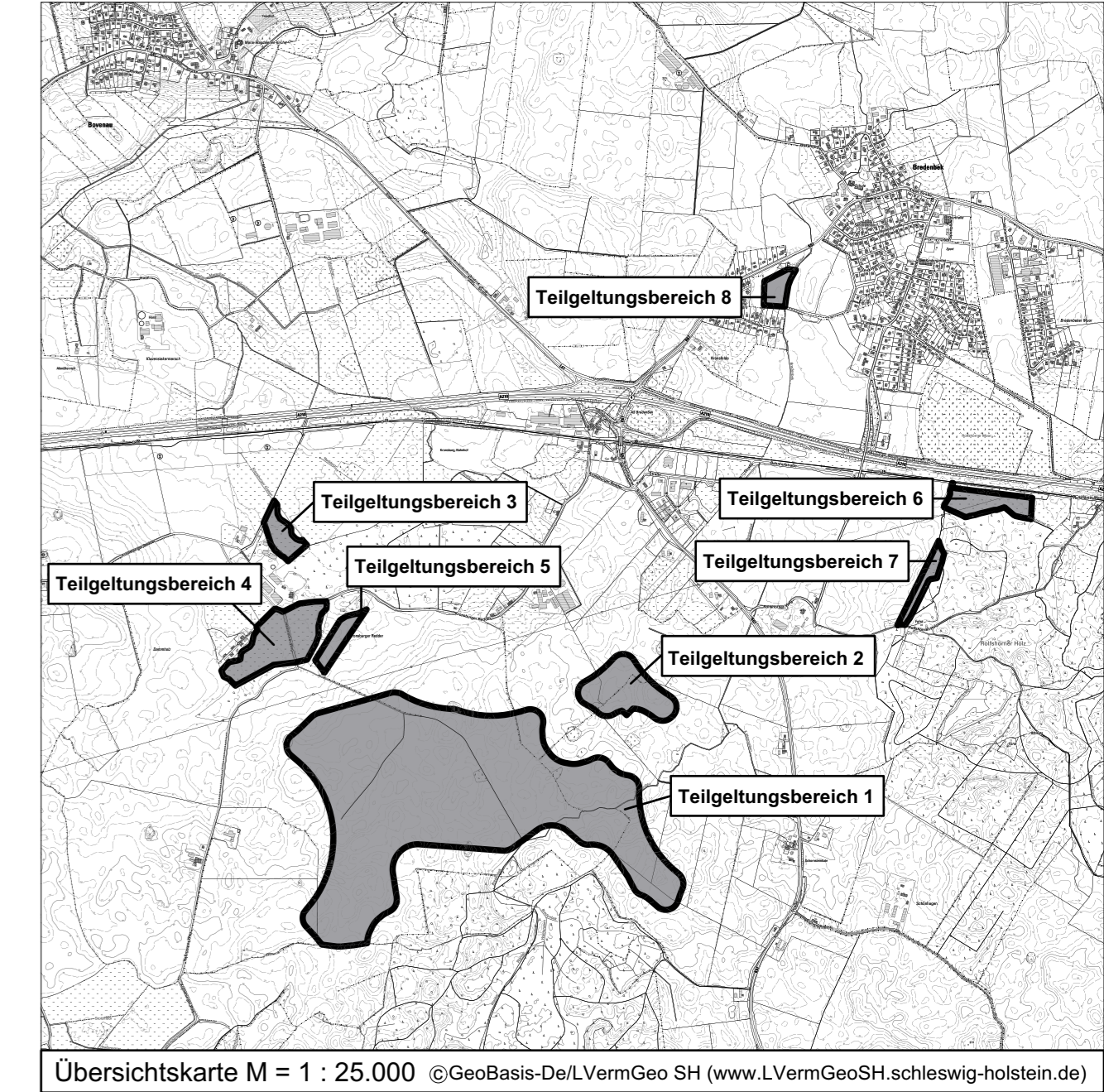
-  Gesetzlich geschütztes Biotop (§ 21 LNatSchG)
-  Wald (§ 2 LWaldG)
-  Windvorranggebiet PR2_RDE_060 (Regionalplan Planungsraum II / Windenergie an Land / 2020)
-  Grenze des archäologischen Interessengebiets

III. Hinweise ohne Darstellungscharakter (teilweise außerhalb des Geltungsbereichs)

-  Elektro-Freileitung
-  Abstand zu Einzelhäusern (Wohnnutzung) in m, z.B. 400
-  Gemeindegrenze

Raum für Authentizitätsnachweis / Übereinstimmungsvermerk

Raum für Verfahrensvermerke



Gemeinde Bredenbek
9. Änderung des Flächennutzungsplanes
für das Gebiet "Windenergieparkfläche Bredenbek - Kronsburg"

Stand: Entwurf (erneute Behördenbeteiligung / öffentliche Auslegung, September 2024)

PLANUNGSBÜRO
FÜR STADT UND REGION
CAMILIA GRÄTSCHE • SÖNKE GROTH GbR

BALLASTBRÜCKE 12 24937 FLENSBURG
FON 0461 • 254 81 FAX 0461 • 263 48 INFO@GRZWO.DE