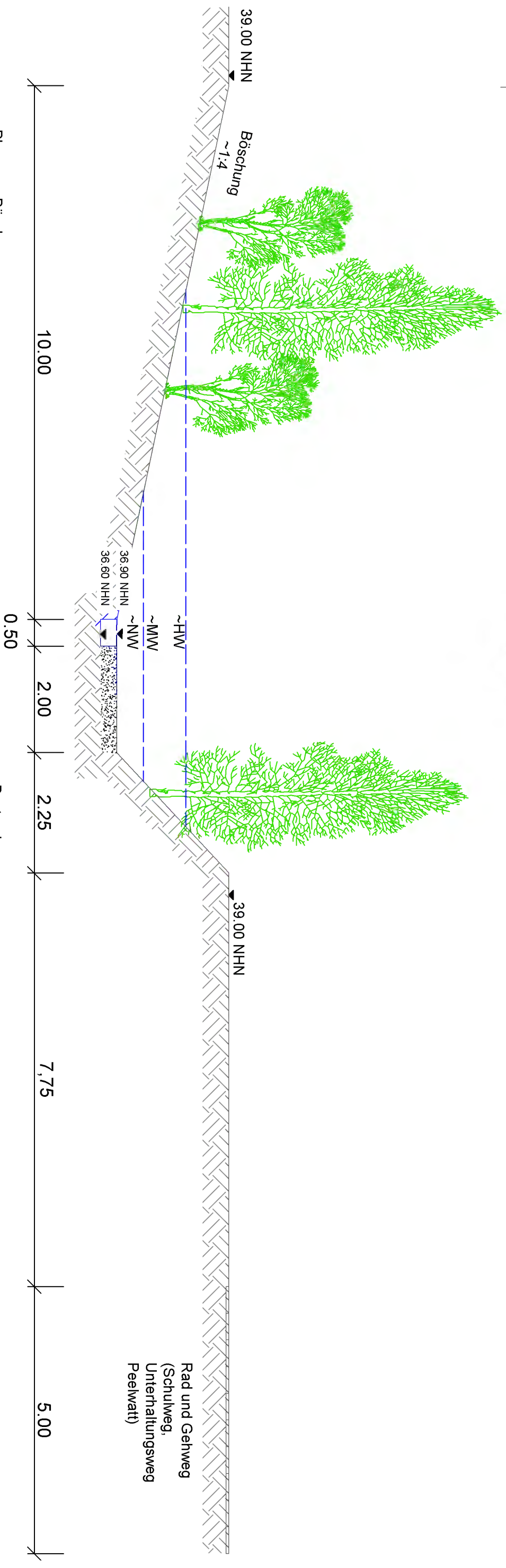
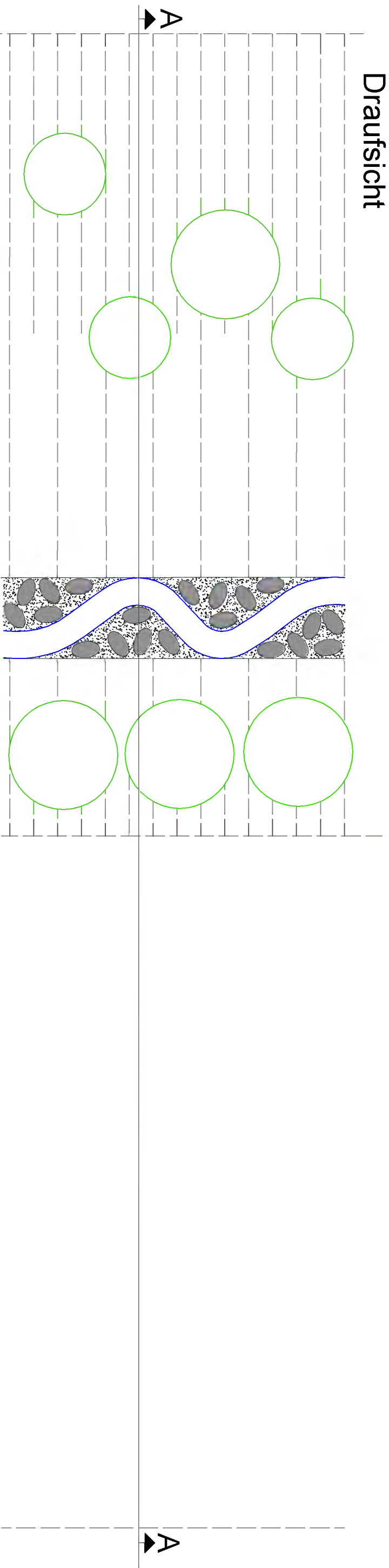


Anlage 3

Profilaufweitung Peelwatt

Draufsicht



Planung - Böschung

Bestand - Böschung

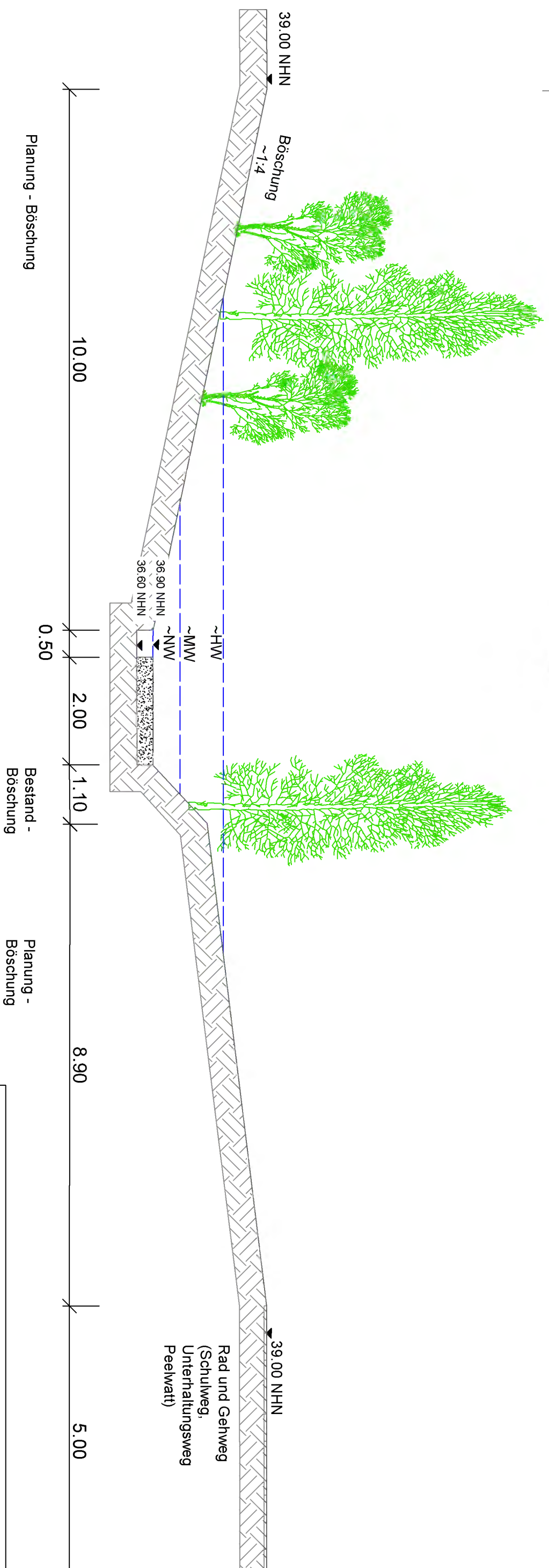
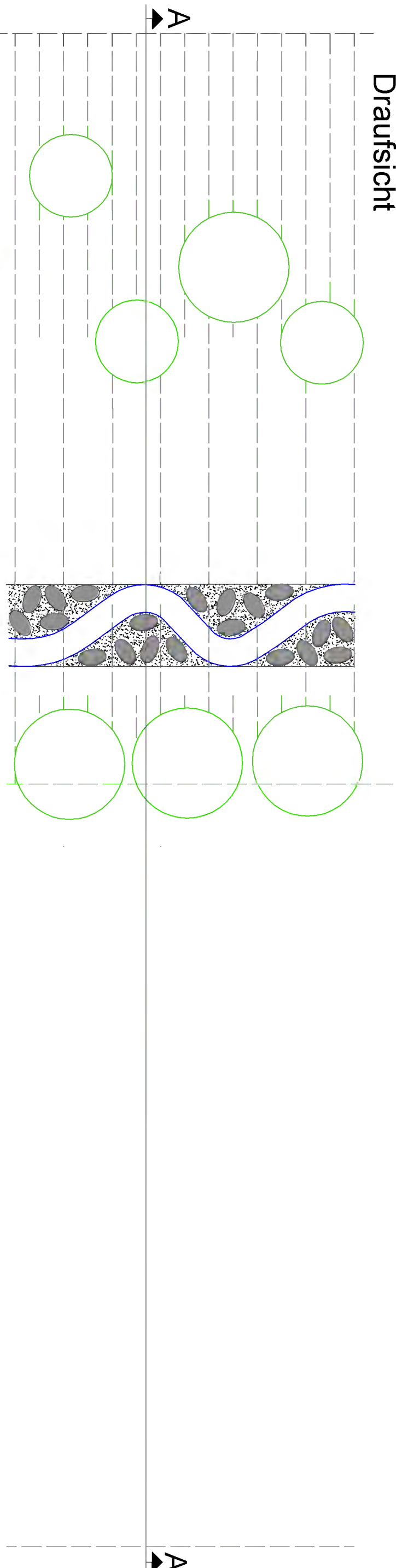
Rad und Gehweg
(Schulweg,
Unterhaltungsweg
Peelwatt)

Stadt Flensburg
Stadt- und Landschaftsplanung i. Z. m. Untere Wasserbehörde

Schnitt - Skizze (Variante 2)
Mäandrierendes Niedrigwasserprofil
B-Plan Nr. 305 - "ZKH - Peelwatt"
Alle Maße in Meter
Stand : 18.07.2018

Maßstab 1 : 75

Draufsicht



Planung - Böschung

10.00

0.50

2.00

1.10

Bestand -
Böschung

Planung -
Böschung

8.90

5.00

Rad und Gehweg
(Schulweg,
Unterhaltungsweg
Peelwatt)

39.00 NHN

39.00 NHN

Böschung
~1:4

36.90 NHN
36.60 NHN

~HW

~MW

~NW

Stadt Flensburg

Stadt- und Landschaftsplanung i. Z. m. Untere Wasserbehörde

Schnitt - Skizze (Variante 3)

Mäandrierendes Niedrigwasserprofil

B-Plan Nr. 305 - "ZKH- Peelwatt"

Alle Maße in Meter

Stand : 18.07.2018

Maßstab 1 : 75