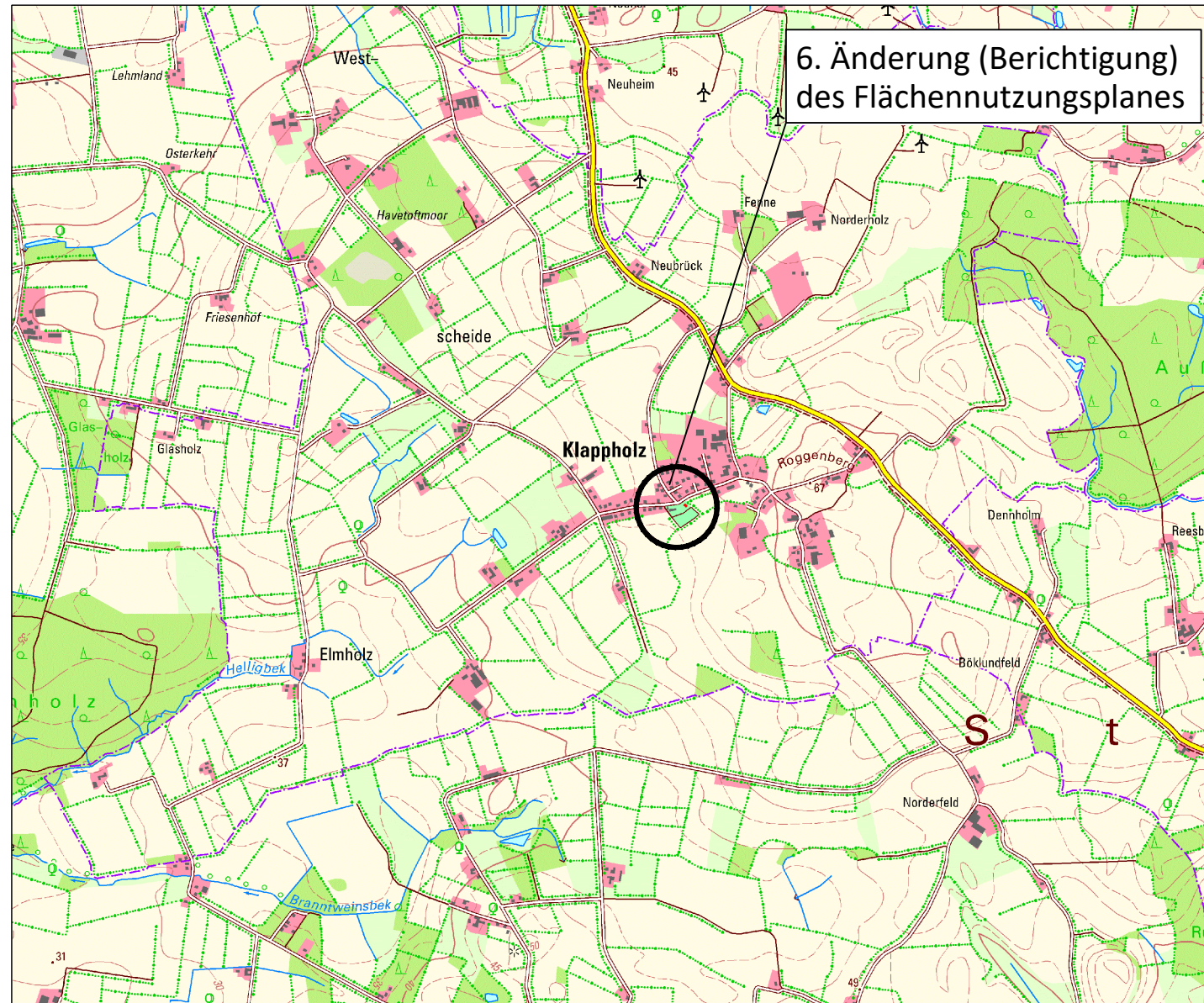


KLAPPHOLZ

6. Änderung (Berichtigung) des Flächennutzungsplanes

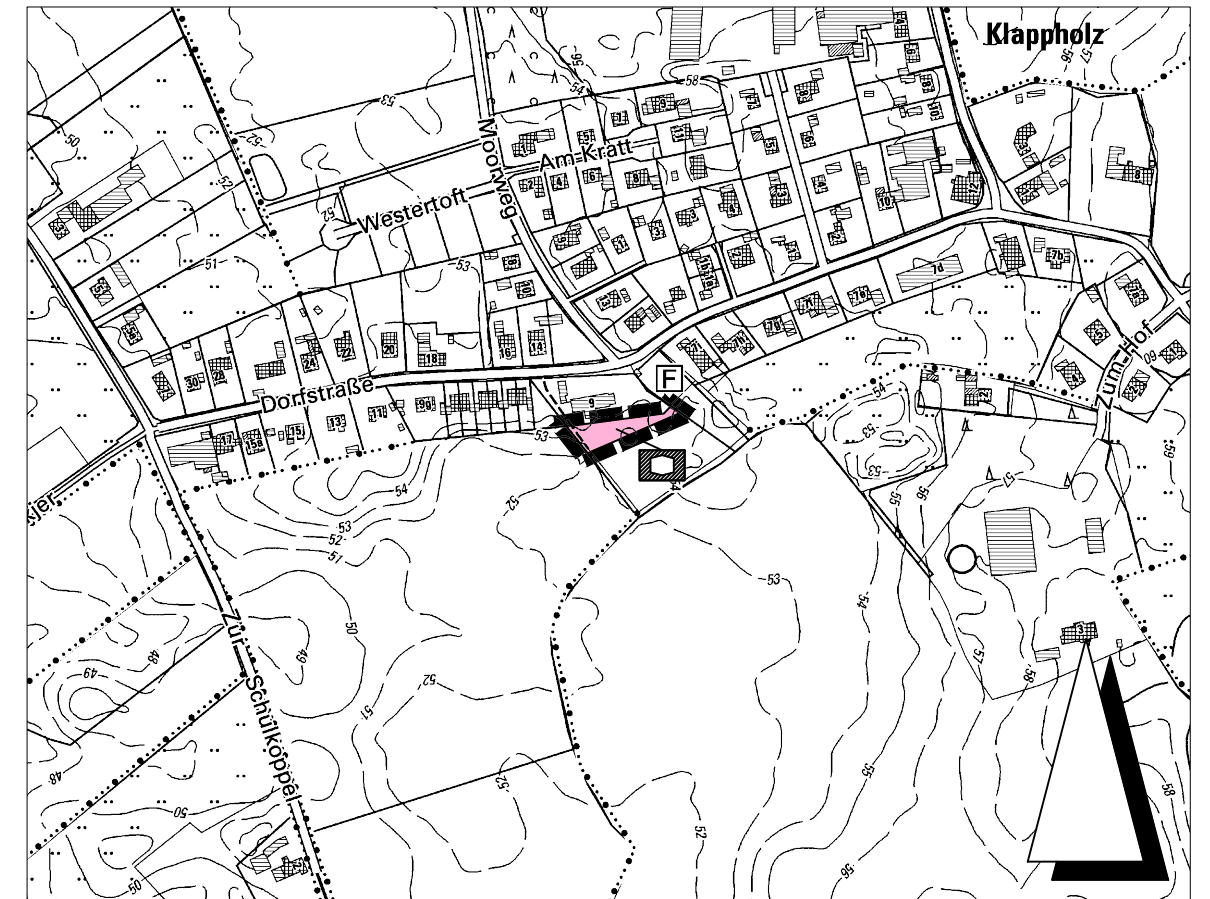
Übersichtskarte

M. 1 : 25.000




Planzeichnung

M. 1 : 5.000



ZEICHENERKLÄRUNG

Darstellungen



Flächen für den Gemeinbedarf
Sozialen Zwecken dienende Gebäude und Einrichtungen

(§ 5 Abs. 2a BauGB)

Sonstige Planzeichen



Grenze des Geltungsbereiches der 6.
Flächennutzungsplan-Änderung (Berichtigung)

Klappholz, den

Bürgermeisterin