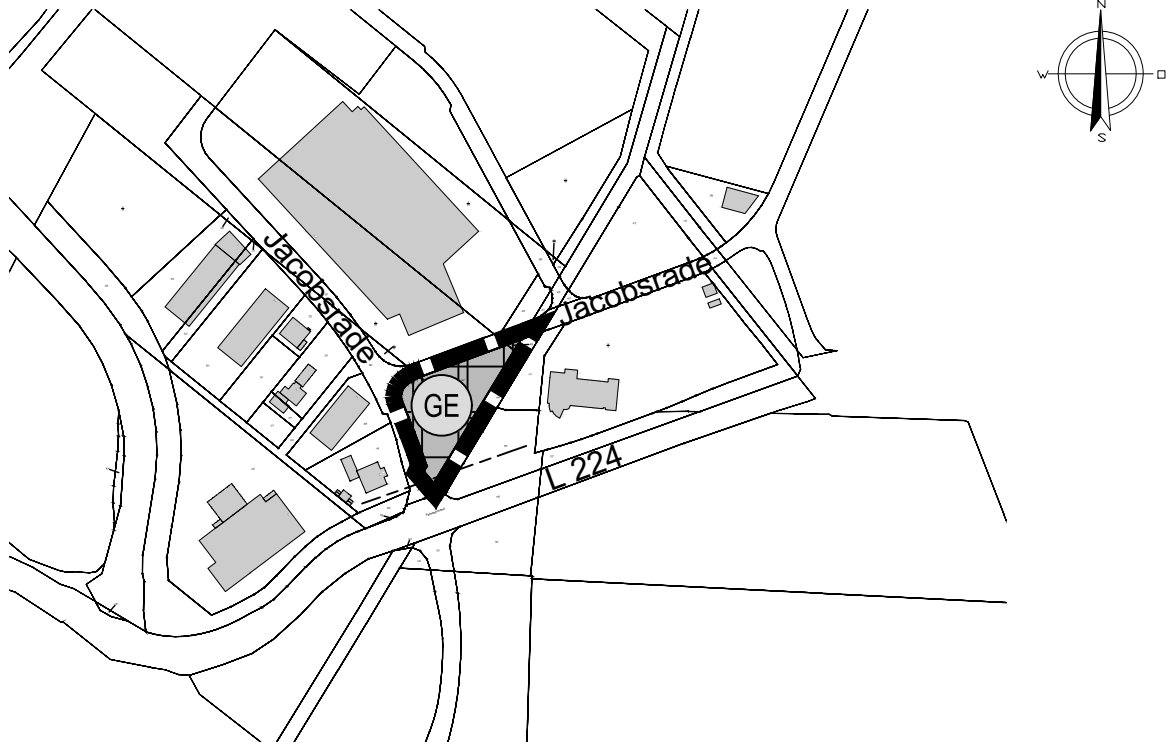


Gemeinde Siek

34. Änderung (Berichtigung) des Flächennutzungsplanes

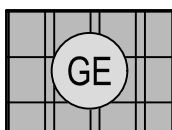
Planzeichnung

Maßstab 1:5000



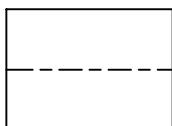
Zeichenerklärung

1. Art der baulichen Nutzung
(§ 5 Abs. 2 Nr. 1 BauGB, §§ 8 BauNVO)



Gewerbegebiete

2. Verkehrsflächen



Anbauverbotszone zur Landesstraße
Regelbreite = 20 m
(§ 9 FStrG)

3. Sonstige Planzeichen



Änderungsbereich

Gemeinde Siek
34. Änderung (Berichtigung)
des Flächennutzungsplanes
- östlich und südlich
Jacobstraße -

Vorentwurf der Planzeichnung
Maßstab 1:5000

SIEK24001 . gez: An . Stand: 02.06.2025

dn stadtplanung
beraten . planen . entwickeln . gestalten

Hindenburgdamm 98 . 25421 . Pinneberg
buero@dn-stadtplanung.de . Tel. (04101) 852 15 72