









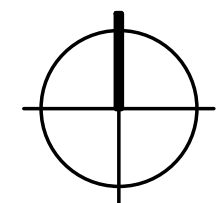
Legende

Geländehöhen

-  5-10 m ü. NHN
-  10-15 m ü. NHN
-  15-20 m ü. NHN
-  20-25 m ü. NHN
-  25-30 m ü. NHN
-  30-35 m ü. NHN
-  35-40 m ü. NHN
-  40-45 m ü. NHN

Sonstiges

-  Gemeindegrenze



Gemeinde Rümpel
Landschaftsplan
 Kreis Stormarn

 **stolzenberg@planlabor.de**

Karte 7: Relief
 Maßstab 1 : 20.000

