

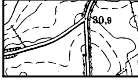











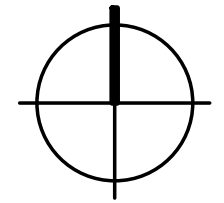


# Legende

-  Bundesautobahn mit Nummer
-  Bundesstraße mit Nummer
-  Sonstige Straßen
-  Vollspurige Bahn
-  Damm, befahrbar
-  Knicks
-  Ackerflächen
-  Wiese, Weide
-  Wald- und Gehölzflächen
-  Gewässerlauf  
Landschaftsbestimmende Einzelbäume
-  Hochspannungsleitung  
Kleingewässer
-  Geländekante  
Gewässerlauf mit Fließrichtungspfeil
-  Geländeeinschnitt
-  Gemeindegrenze

Knickdichte: ca. 29 m/ha



**Gemeinde Rümpel**  
Landschaftsplan  
Kreis Stormarn

[stolzenberg@planlabor.de](mailto:stolzenberg@planlabor.de)

Karte 5: Flächennutzungen und Knicknetz (1994)

Maßstab 1 : 25.000

