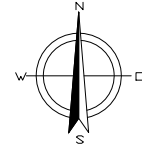
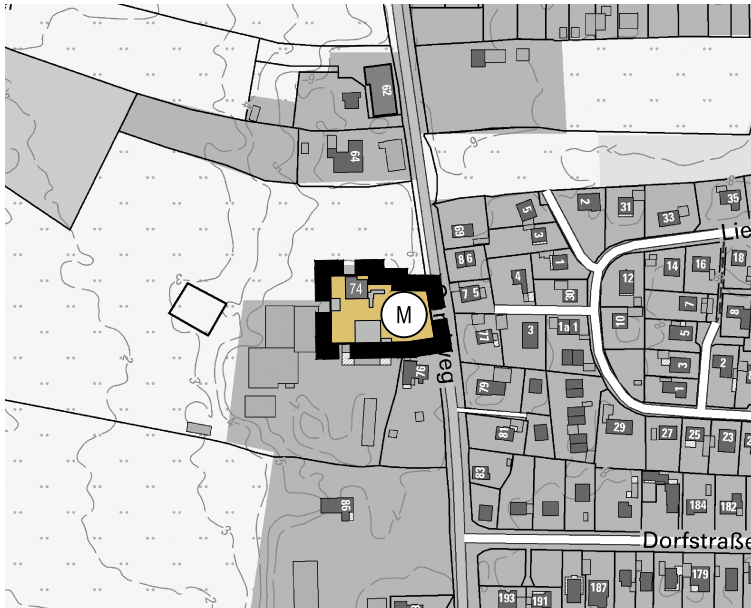


# Gemeinde Klein Nordende

## 3. Änderung des Flächennutzungsplanes

### Planzeichnung

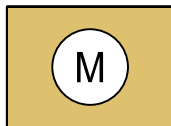
Maßstab 1:5000



Kartengrundlage © GeoBasis-DE/LVermGeo SH, BKG

### Zeichenerklärung

1. Art der baulichen Nutzung  
(§ 5 Abs. 2 Nr. 1 des Baugesetzbuches - BauGB, §§ 1 bis 11 der Baunutzungsverordnung - BauNVO)



Gemischte Bauflächen  
(§ 1 Abs. 1 Nr. 2 BauNVO)

2. Sonstige Planzeichen



Grenze des Änderungsbereiches

## Gemeinde Klein Nordende

**3. F-Planänderung**  
- westlich Straße Sandweg -

Entwurf der **Planzeichnung**

Maßstab 1:500

KLN23001 . gez: An . Stand: 27.04.2026

**dn stadtplanung**  
beraten . planen . entwickeln . gestalten

Hindenburgdamm 98 . 25421 . Pinneberg  
buero@dn-stadtplanung.de . Tel. (04101) 852 15 72