







Legende

Oberflächengewässer

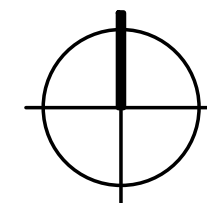
-  Stillgewässer
- FK** Kleingewässer
- FS** Kleingewässer
- FX** Kleingewässer
-  Fließgewässer offen
-  Fließgewässer verrohrt
-  verrohrt ohne Gewässereigenschaft
-  **FB** Bach
-  **FG** Graben
- Teufelsbek / 1.3** Gewässername / -bezeichnung nach Verbandskarte

Grundwasser

-  Grundwassernahe Standorte

Sonstiges

-  Gemeindegrenze



Gemeinde Köthel
Landschaftsplan
Kreis Stormarn



stolzenberg@planlabor.de

Karte 13 : Gewässer

Maßstab 1 : 12.500

