






Legende

Bindungen und Vorgaben

1. Schutzgebiete und -objekte

- Naturschutz**
-  FFH-Gebiet
gem. Richtlinie 92/43/EWG
 -  Ausgleichsflächen im Gemeindegebiet
gem. §§ 14 und 15 BNatSchG i.V.m. §§ 8 und 9 LNatSchG
 -  Naturschutzgebiet
gem. § 23 BNatSchG i. V. m. § 13 LNatSchG
 -  Landschaftsschutzgebiet
gem. § 26 BNatSchG i. V. m. § 13 LNatSchG
 -  Naturdenkmal
gem. § 28 BNatSchG i. V. m. § 17 LNatSchG
 -  Gesetzlich geschützte Biotope, flächenhaft
gem. § 30 BNatSchG i. V. m. § 21 LNatSchG
 -  Gesetzlich geschützte Biotope, linear
gem. § 30 BNatSchG i. V. m. § 21 LNatSchG
 -  Wald
gem. § 2 LWaldG
- Wasser und Boden**
-  Trinkwassergewinnungsgebiet
gem. LRP 2020
 -  Schutzstreifen an Fließgewässern
gem. § 61 BNatSchG i.V.m. § 35 LNatSchG
- Denkmale**
-  Kulturdenkmal "Pflasterstraße durch die Hahnheide" gem. § 8 DSchG

2. Planerische Vorgaben

- Landschaft und Erholung**
-  Regionaler Grünzug
gem. RP 1998
 -  Biotopverbundsystem - Schwerpunktbereich
gem. LRP 2020
 -  Biotopverbundsystem - Verbundachse
gem. LRP 2020
 -  Gebiet mit besonderer Erholungseignung
gem. LRP 2020
 -  Geotop-Potenzialgebiet
gem. LRP 1998
- Bauliche Entwicklung**
-  Gliederung und Abgrenzung der baulichen Entwicklung gem. LRP 1998
- 3. Sonstiges**
-  Gemeindegrenze

Gemeinde Köthel
Landschaftsplan
Kreis Stormarn

 **stolzenberg@planlabor.de**