




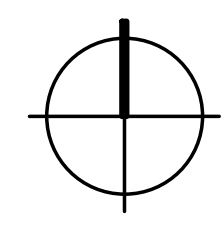


Legende

-  Knicknetz
-  Ackerflächen
-  Wiese, Weide
-  Wald- und Gehölzflächen
-  Fließgewässer mit Fließrichtung

Knickdichte: ca. 80 m/ha



Gemeinde Köthel
Landschaftsplan
Kreis Stormarn

stolzenberg@planlabor.de

Karte 5: Flächennutzungen
und Knicknetz 1994

Maßstab 1 : 12.500

