






# 5. Änderung des Flächennutzungsplanes durch Berichtigung der Gemeinde Lütjensee in Zusammenhang mit der Aufstellung der 1. Änderung des Bebauungsplanes Nr. 1 - Neuaufstellung

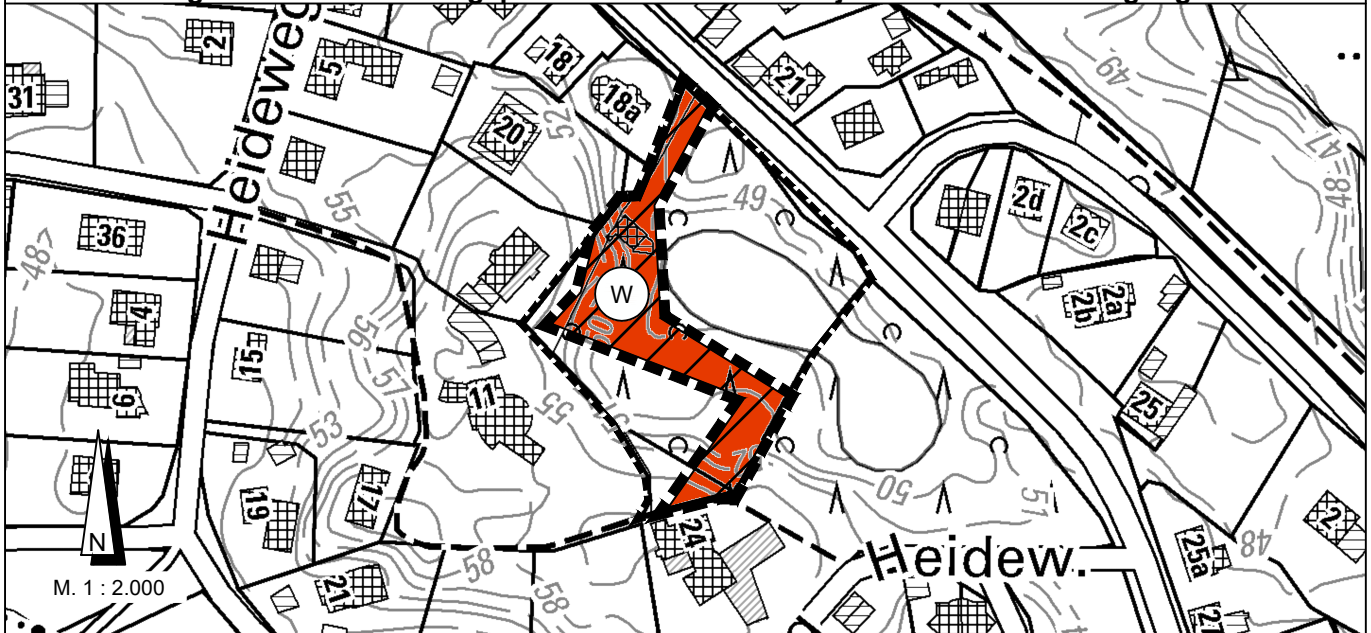
Flächennutzungsplan der Gemeinde Lütjensee (Genehmigungsfassung vom 28.03.2006)



## ZEICHENERKLÄRUNG

<b>Art der baulichen Nutzung § 5 (2) 1 BauGB</b>			
	Wohnbauflächen § 1 (1) 1 BauNVO		Grenze des räumlichen Geltungsbereiches der 5. Änderung des Flächennutzungsplanes durch Berichtigung
	Grünflächen § 5 (2) 5 BauGB		Grenze des räumlichen Geltungsbereiches der 1. Änderung des Bebauungsplanes Nr. 1 (§ 9 Abs. 7 BauGB)
	Wasserflächen § 5 (2) 7 BauGB		

## 5. Änderung des Flächennutzungsplanes der Gemeinde Lütjensee durch Berichtigung



## Zeichenerklärung

<b>Darstellung (§ 5 Abs. 2 BauGB)</b>			
<b>Art der baulichen Nutzung (§ 5 Abs. 2 Nr. 1 BauGB und §§ 1 - 11 BauNVO)</b>			Grenze des räumlichen Geltungsbereiches der 5. Änderung des Flächennutzungsplanes durch Berichtigung
	Wohnbauflächen § 5 Abs. 2 Nr. 1 BauGB und § 1 Abs. 1 Nr. 1 BauNVO		Grenze des räumlichen Geltungsbereiches der 1. Änderung des Bebauungsplanes Nr. 1 (§ 9 Abs. 7 BauGB)