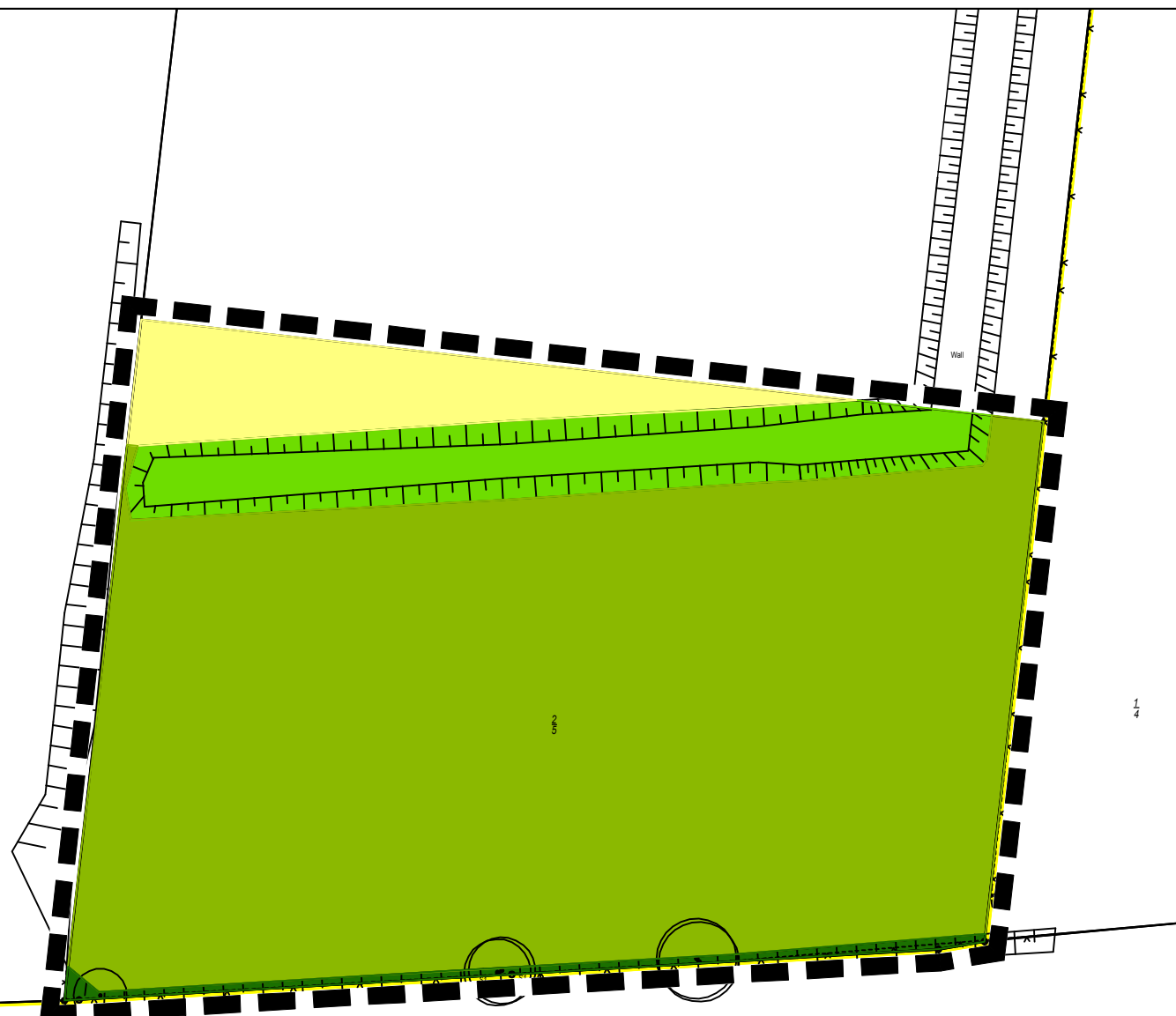








1 : 1.000



Alte Landstraße L 222

### Legende

-  Grünfläche/Wall
-  Grünfläche/Brachfläche
-  Lagerfläche/Abstellfläche
-  Knick

**Kartengrundlage:**  
 Vermessungsbüro Sprick & Wachsmuth, Januar 2023  
 Gemeinde: Stapelfeld  
 Gemarkung: Stapelfeld  
 Flur: 2  
 Maßstab: 1 : 1.000

Auftraggeber:

**Gemeinde Stapelfeld**

**Umweltbericht  
 zur Teilaufhebung des  
 Bebauungsplanes Nr. 10  
 einschließlich seiner 1. Änderung  
 der Gemeinde Stapelfeld**

Auftragnehmer:

**Büro für Bauleitplanung**

Assessor jur. Uwe Czierlinski

Kronberg 33, 24619 Bornhöved  
 Tel.: (04323) 80 42 95 - Fax: (04323) 80 43 01  
 E-Mail: info@bauleitplan-bornhoeved.de

### Bestandskarte der Biotop- und Nutzungstypen

ENTWURF	GEZEICHNET	GEPRÜFT	DATUM	PLAN-NR.	FORMAT	MAßSTAB
Schnathmeier	Schnathmeier	Czierlinski	03.04.2023	1	DIN A3	1 : 1.000
Nr.	Änderungen			Datum	Name	

Bornhöved, den 03.04.2023

**Anlage 1**