









Entwicklungsziele








Ausweisung von Schutzgebieten


-  Geschützter Landschaftsbestandteil (nach §20 LNatSchG)
-  Eignungsflächen für Vorrangflächen für den Naturschutz

Flächennutzung

-  Förderung einer ökologischen Land-, Forst- und Wasserwirtschaft
-  Schaffung naturnaher Gewässer
-  Verbesserung der Qualität des Oberflächenwasser
-  Umweltverträgliche Siedlungsentwicklung
-  Vermeidung der Emission von Schadstoffen
-  Begrenzung der Siedlungsaktivität in sensiblen Bereichen

Freiräume und Erholungsnutzung (Landschaftsbild)








-  Verbesserung der Ortsgrünung
-  Anreicherung und Schutz der vorhandenen Grünstrukturen im Ort
-  Herstellung eines attraktiven Wegenetzes
-  Schaffung von Informationsquellen für den Fremdenverkehr
-  Erhaltung des Landschaftsbildes
-  Verbesserung des Landschafts- und Ortsbildes / Milderung von Störungen (Pflanzung von Einzelbäumen, Baumreihen, Alleen und Knicks)
-  Bewahrung kulturhistorischer Ortsbilder und Landschaften

-  Erhaltung von Kultur- und Baudenkmälern
K = Platz vor bzw. hinter Baudenkmälern
D = 2-3 Bäume pro 100 qm Baudenkmälern
Dj = 10-15 Bäume pro 100 qm Baudenkmälern

Naturverträgliche Erholungsnutzung

-  Naturverträgliche Erholungsnutzung


Arten- und Biotopschutz

-  Schutz und Erhaltung von seltenen Tier- und Pflanzenarten
-  Schutz und Erhaltung von Lebensräumen
-  Entwicklung und Wiederherstellung von Lebensräumen
-  Verbesserung des Biotopverbundes
-  Schaffung fließender Übergänge (z.B. Ackerrandstreifen)
-  Schaffung und Erhalt von Pufferzonen an schützenswerten Gebieten
-  Umbau mit einheimischen, standortgerechten Laubgehölzen




Die folgende Bauweise ist nicht zulässig: Einmalige, nicht-kontinuierliche Maßnahmen auf dem Gelände

Maßnahmen



Nutzungsänderung

-  Begrenzung der baulichen Erweiterung






Bewirtschaftungsregelungen Landwirtschaft

-  kein Grünlandumbruch
-  Anlegen von Ackerrandstreifen
-  extensive Beweidung



Bewirtschaftungsregelungen Forstwirtschaft

-  Umbau mit standortgerechten, einheimischen Gehölzen
-  naturnahe Waldbewirtschaftung

Wasserwirtschaftliche Maßnahmen

-  Naturähnliche Gestaltung von Fließgewässern
-  Sicherung der derzeitigen Wasserhältnisse
-  Wiedervernässung durch Erhöhung des Grundwasserspiegels
-  Öffnung verrohrter Fließgewässer
-  Räumung / Entschlammung von Kleingewässern




Neuanlage von Biotopstrukturen

-  Pflanzung von Kopfweiden
-  Anlage von Uferrandstreifen



Pflege- und Entwicklungsmaßnahmen

-  sachgerechte Knickpflege (gesamtes Gemeindegebiet)
-  Pflege von Kopfweiden
-  Rodung / Fällen
-  Erhaltung von Kleingewässern



Regelungen zur Erholungsnutzung (schematische Darstellung)

-  Anlage von Radwegen
-  Anlage von Wanderwegen
-  Informationssteine



Sonstige Schutzmaßnahmen


-  Beseitigung von Altlasten (Müll / Abraum)
-  Einzäunung




Verbesserung des Orts- bzw. Landschaftsbildes

-  Pflanzung von Einzelbäumen, Baumreihen und Alleen (Orts- und Straßeneingänge, Straßen)
-  Erhaltung, Ergänzung und Ersatz von Straßenbäumen

Eignungsflächen für eine bauliche Erweiterung (Vorschläge aus landschaftsplanerischer Sicht)

-  Wohnbauflächen
-  Parkplatz

 Nr. der Maßnahme (vergl. Textteil, Kap. 6)

-  LSC-Grenze
-  Kriech (Bestand)
-  Baumreihe (Bestand)

0 50m



Gemeinde Thumby Landschaftsplan (Entwurf)

Karte 3: Entwicklungsziele und Maßnahmen

Auftraggeber: Gemeinde Thumby

Auftragnehmer: Gesellschaft für Landschafts-
Informationssysteme
Pommertalholz 2-3
24384 Holzdorf

Maßstab: 1:5000
Jahr: Juli 2000

