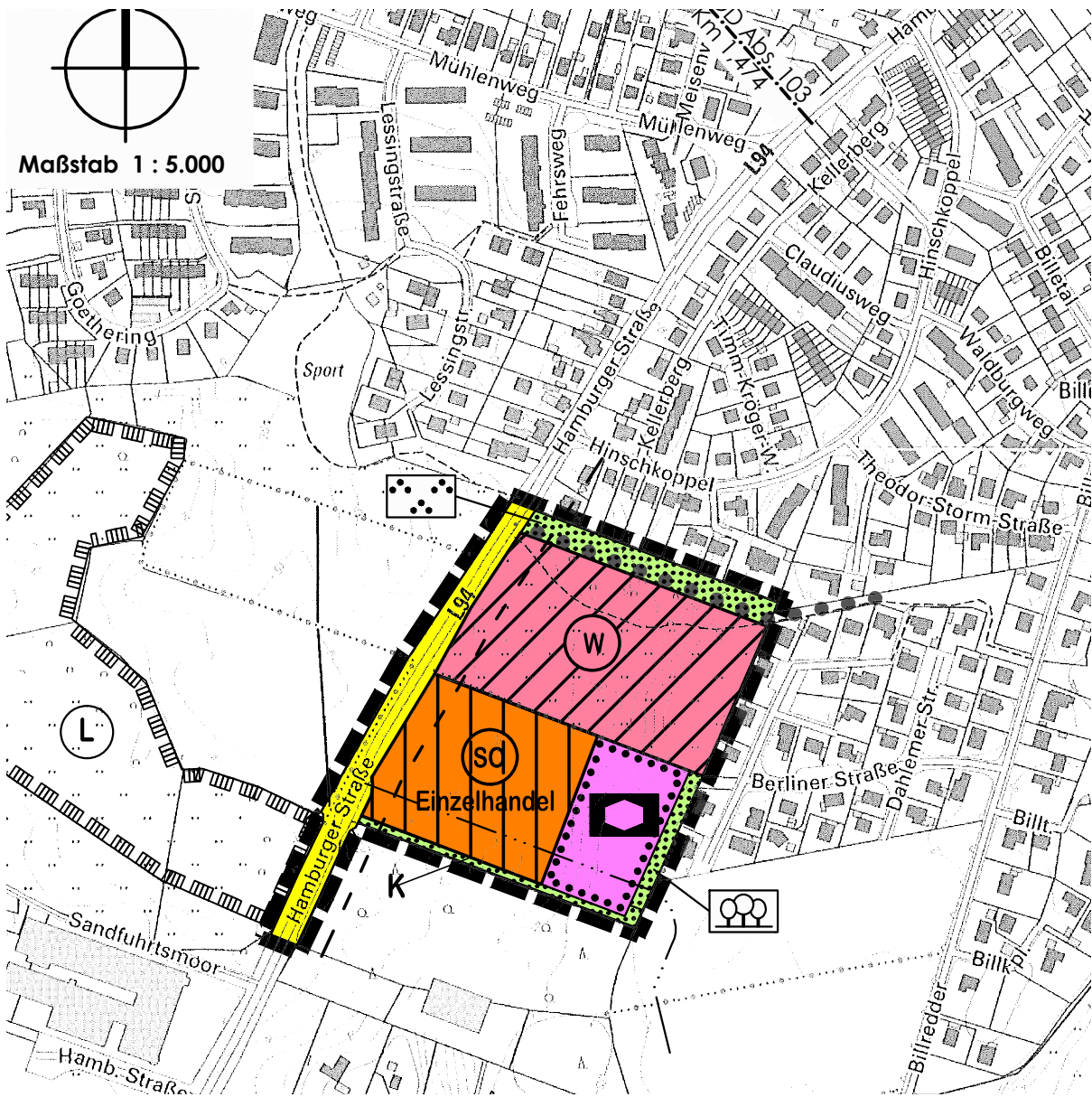


Maßstab 1 : 5.000



### Zeichenerklärung



Wohnbaufläche



Sondergebiet, Einzelhandel




Flächen für den Gemeinbedarf



KITA



Überörtliche und örtliche Straßen



Grünflächen

K

Privater Knickschutzstreifen




Privates Abschirmgrün



Private Parkanlage




Grenze des räumlichen Geltungsbereichs



Landschaftsschutzgebiet



Anbauverbotszone



Waldabstand

OD Abs. 103  
Km 1,474

Ortsdurchfahrtsgrenze



Wegeverbindung

Gemeinde Trittau  
Flächennutzungsplan, 39. Änderung



stolzenberg@planlabor.de