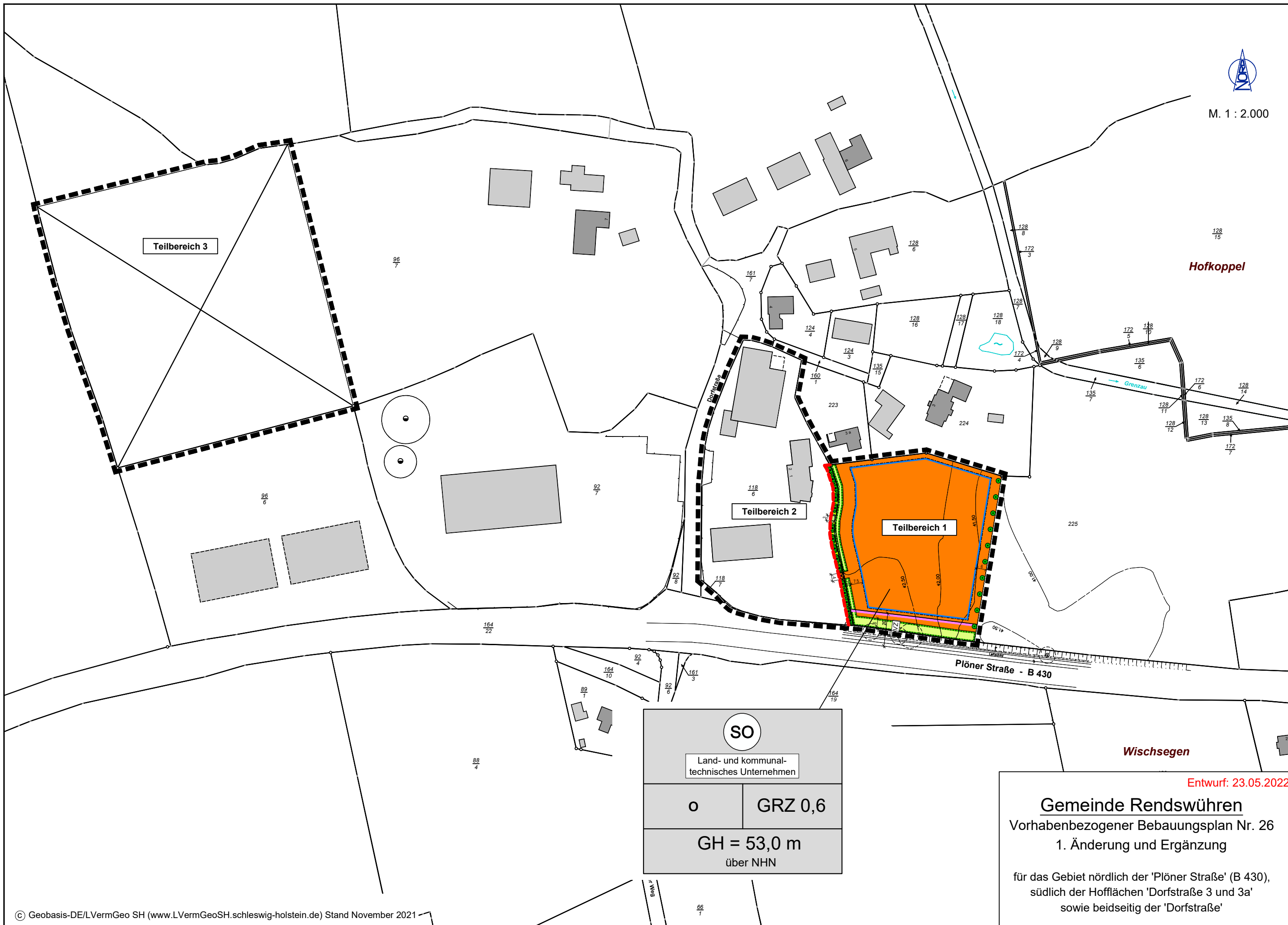




M. 1 : 2.000



Teilbereich 3

Teilbereich 2

Teilbereich 1

Hofkoppel

Wischsegen

Plöner Straße - B 430

SO

Land- und kommunal-technisches Unternehmen

o

GRZ 0,6

GH = 53,0 m
über NHN

Entwurf: 23.05.2022

Gemeinde Rendswühren

Vorhabenbezogener Bebauungsplan Nr. 26

1. Änderung und Ergänzung

für das Gebiet nördlich der 'Plöner Straße' (B 430),
südlich der Hofflächen 'Dorfstraße 3 und 3a'
sowie beidseitig der 'Dorfstraße'

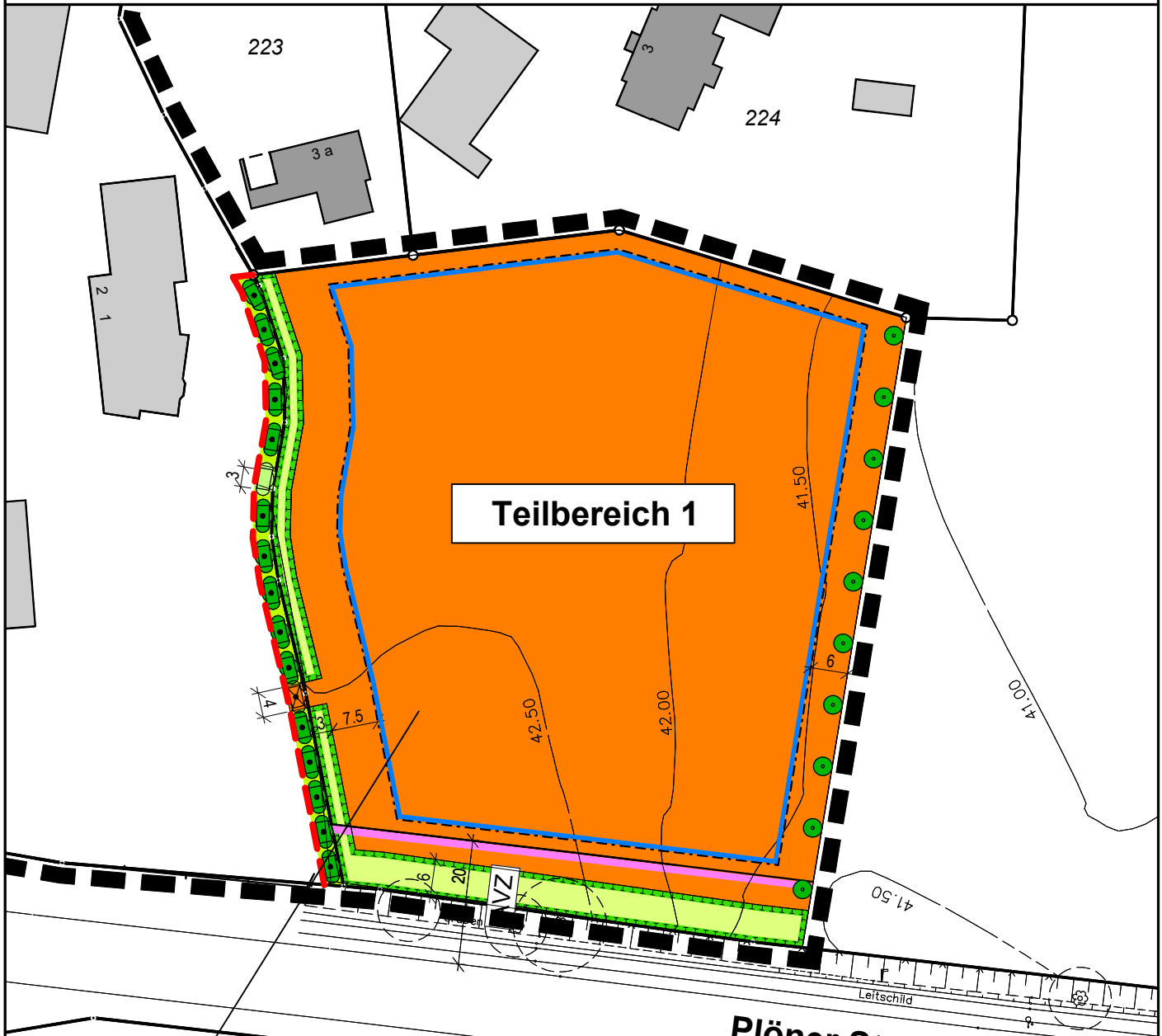
Gemeinde Rendswühren

Vorhabenbezogener Bebauungsplan Nr. 26

1. Änderung und Ergänzung

für das Gebiet nördlich der 'Plöner Straße' (B 430),
südlich der Hofflächen 'Dorfstraße 3 und 3a'
sowie beidseitig der 'Dorfstraße'

Teilbereich 1



SO	
Land- und kommunal- technisches Unternehmen	
o	GRZ 0,6
GH = 53,0 m über NHN	

Plöner Straße - B 430



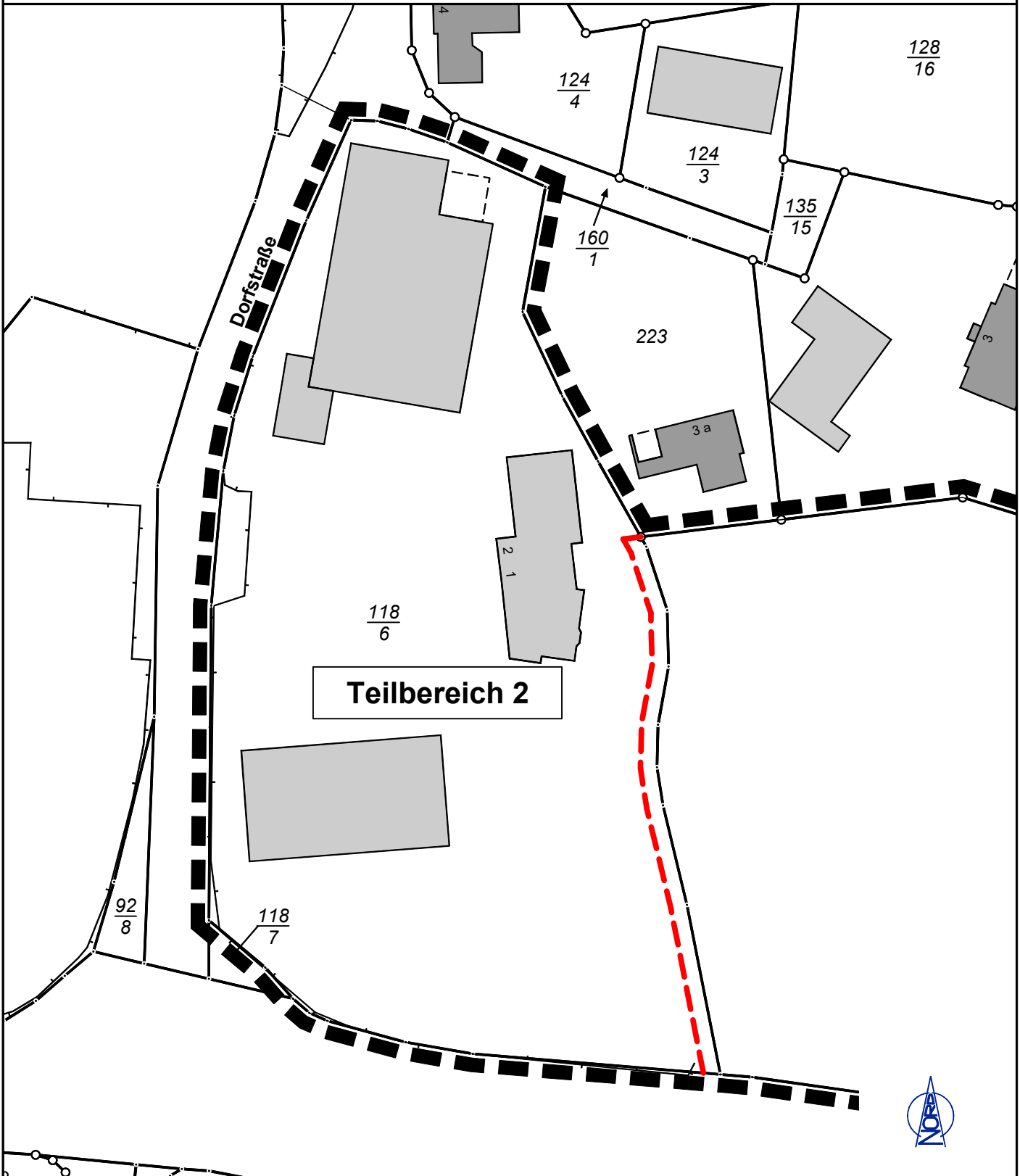
Gemeinde Rendswühren

Vorhabenbezogener Bebauungsplan Nr. 26

1. Änderung und Ergänzung

für das Gebiet nördlich der 'Plöner Straße' (B 430),
südlich der Hofflächen 'Dorfstraße 3 und 3a'
sowie beidseitig der 'Dorfstraße'

Teilbereich 2



Gemeinde Rendswühren
Vorhabenbezogener Bebauungsplan Nr. 26
1. Änderung und Ergänzung
für das Gebiet nördlich der 'Plöner Straße' (B 430),
südlich der Hofflächen 'Dorfstraße 3 und 3a'
sowie beidseitig der 'Dorfstraße'
Teilbereich 3

