









**Legende**



**Bestand**

harte Faktoren

-  Übergeordnete Straßen
-  Siedlungen
-  Gemeindegrenze
-  Waldflächen
-  Abstand Waldflächen 30 m (§ 24 LWaldG)
-  Gewässer
-  Gewässerschutzstreifen (§ 61 BNatSchG i.V.m. § 35 LNatSchG), Küste =150m, stehendes Gewässer = 50m
-  Gebiete im Küstenschutzrechtlichen Bauverbotsstreifen =50m (§ 82 LWG, § 70 i.V.m. §66 LWG)






**Übergeordnete Planungen**

harte Faktoren

-  Gebiet mit besonderer Bedeutung für Natur und Landschaft (Regionalplan SH 2004)
-  Gebiet, das die Voraussetzungen für eine Unterschutzstellung nach § 23 Abs.1 BNatSchG i.V.m. §13 LNatSchG als Naturschutzgebiet erfüllt (LRP III Karte 1 Blatt 2)

**Schutzgebiete/ Natura 2000/ Biotope**

harte Faktoren

-  Naturschutzgebiet gemäß § 23 BNatSchG Abs. 1 i.V.m. § 13 LNatSchG (LRP III Karte 1 Blatt 2)
-  Natura 2000 Vogelschutzgebiet (LRP III Karte 1 Blatt 2)
-  Natura 2000 FFH-Gebiet (LRP III Karte 1 Blatt 2)
-  gesetzlich geschützte Biotope (Biotopkartierung SH)
-  Schwerpunktbereich Landesweites Biotopverbundsystem (LRP III Karte 1 Blatt 2)

**Sonstiges**

-  Eignungsfläche Außenbereich

**GEMEINDE LEBRADE**  
**Gemeindewerte Potentialanalyse zur Eignung für Photovoltaik-Freiflächenanlagen**  
**Blatt 1: Ausschlussflächen harte Faktoren**

Maßstab: 1:27.500

Stand: 25.04.2022

**PLANUNGSBÜRO OSTHOLSTEIN**  
 23611 Bad Schwartau Tremskamp 24 tel. 0451-809097-0  
 www.ploh.de info@ploh.de

