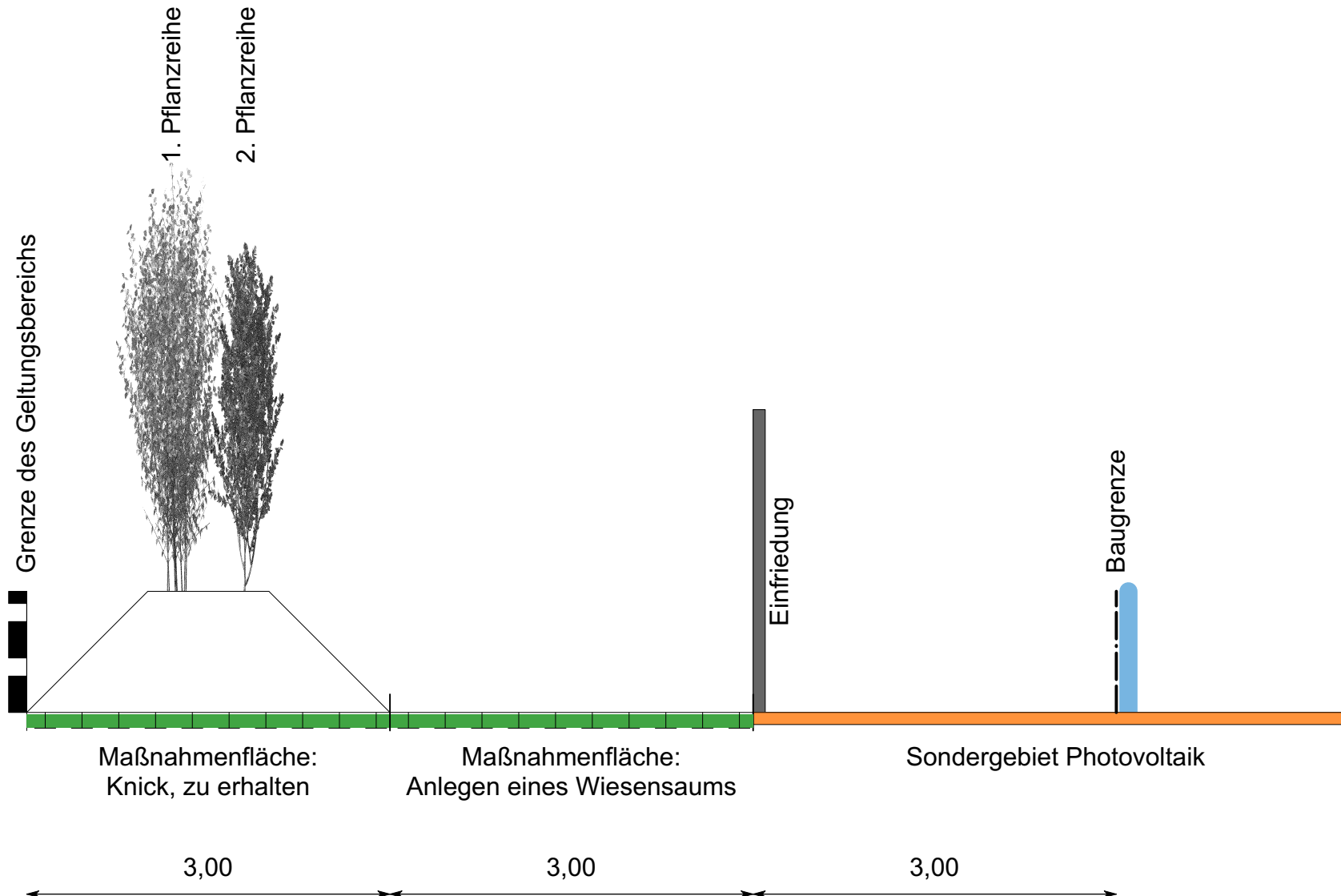


Schematische Darstellung der Maßnahmenflächen entlang von Knicks



Maßstab 1:50

**vorhabenbezogener Bebauungsplan
Nr. 5 der Gemeinde Haby**

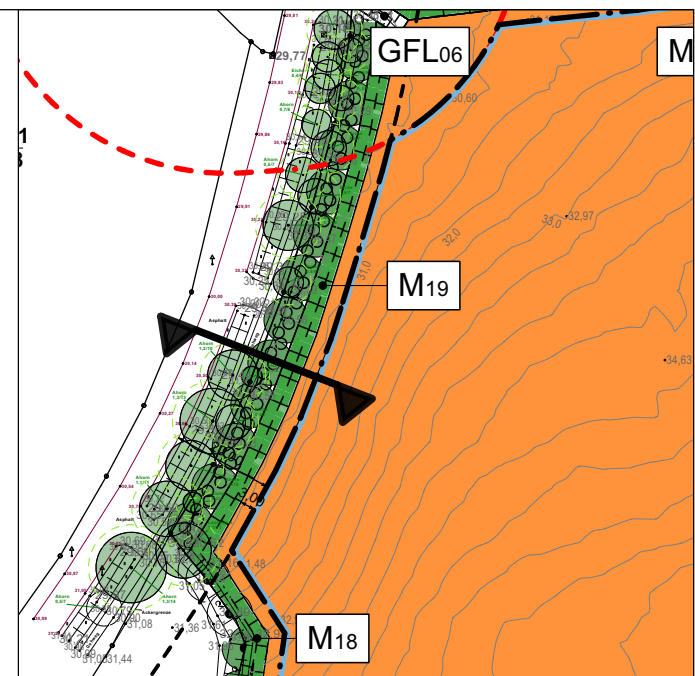
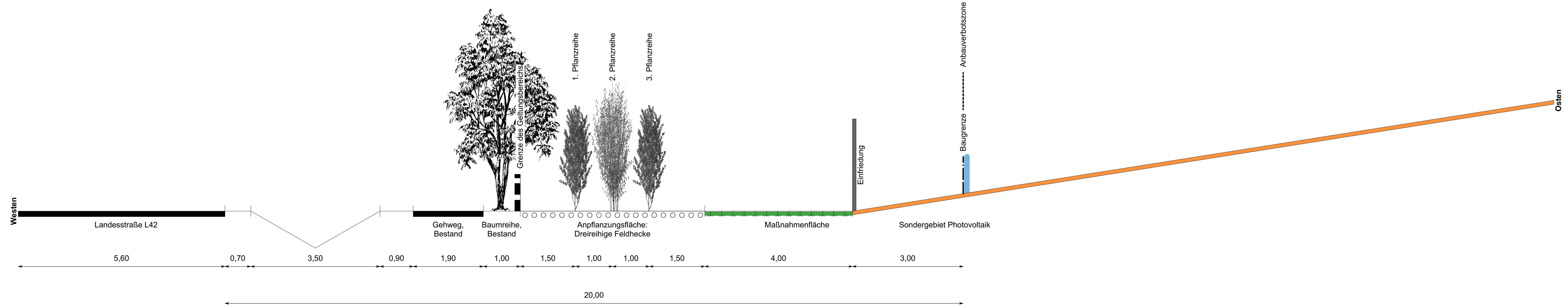
Anlage

Bearbeitung: 03.12.2024

B2K
Architekten | Stadtplaner

B2K Kühle-Koerner PartG mbB
Schleiweg 10, 24106 Kiel
Tel.: +49 431 596 746 20
info@b2k.de • www.b2k.de

Schematische Darstellung der Eingrünung entlang der Landesstraße L42 (Teilbereich 2 Stillbek, Abschnitt Süd)



Verortung, M 1:1.500

Maßstab 1:50

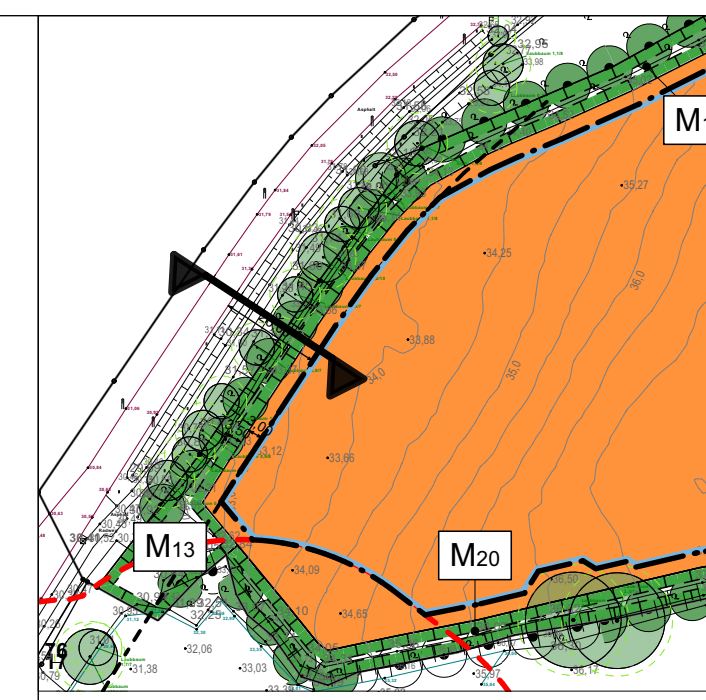
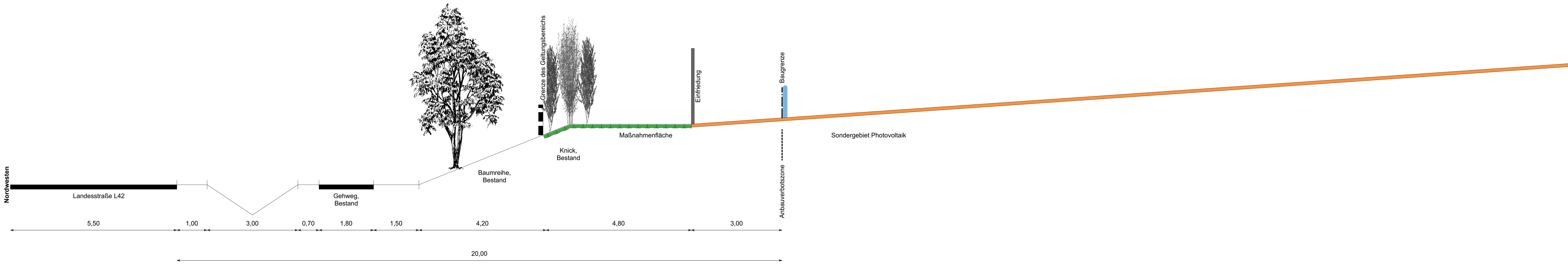
**vorhabenbezogener Bebauungsplan
Nr. 5 der Gemeinde Haby**

Anlage

Bearbeitung: 03.12.2024

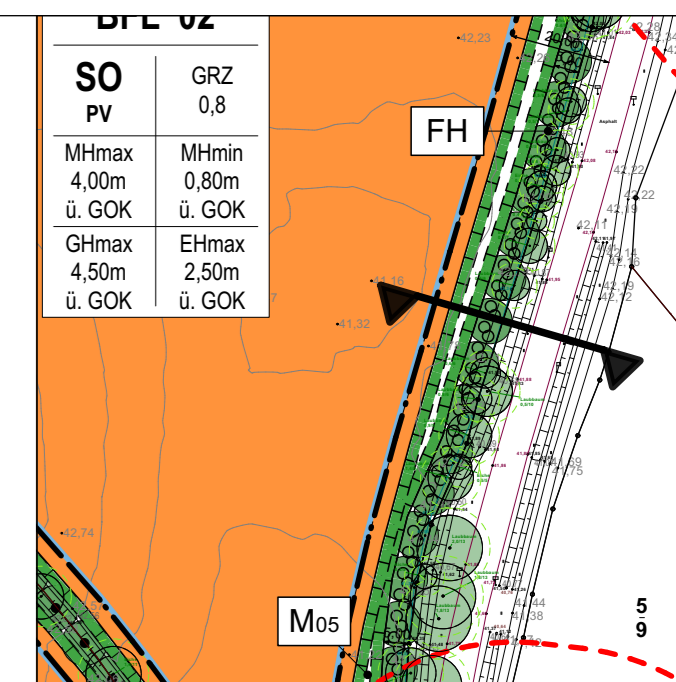
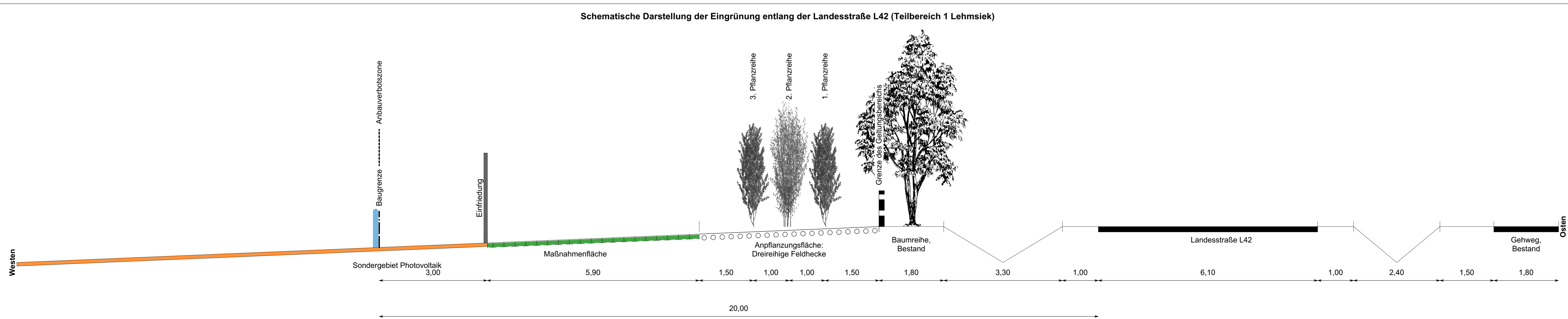
B2K Architekten | Stadtplaner
 B2K Kühle-Koerner PartG mbB
 Schleiweg 10, 24106 Kiel
 Tel.: +49 431 596 746 20
 info@b2k.de • www.b2k.de

Schematische Darstellung der Eingrünung entlang der Landesstraße L42 (Teilbereich 2 Stillbek, Abschnitt Nord)



Verortung, M 1:1.500

Schematische Darstellung der Eingrünung entlang der Landesstraße L42 (Teilbereich 1 Lehmsiek)



Verortung, M 1:1.500

Maßstab 1:50

**vorhabenbezogener Bebauungsplan
Nr. 5 der Gemeinde Haby**

Anlage

Bearbeitung: 03.12.2024

B2K Architekten | Stadtplaner
B2K Kühle-Koerner PartG mbB
Schleiweg 10, 24106 Kiel
Tel.: +49 431 596 746 20
info@b2k.de • www.b2k.de