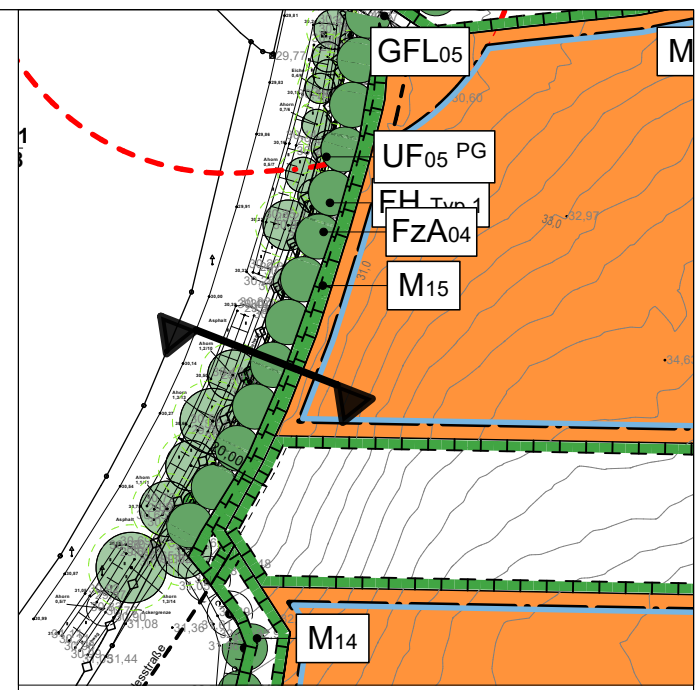
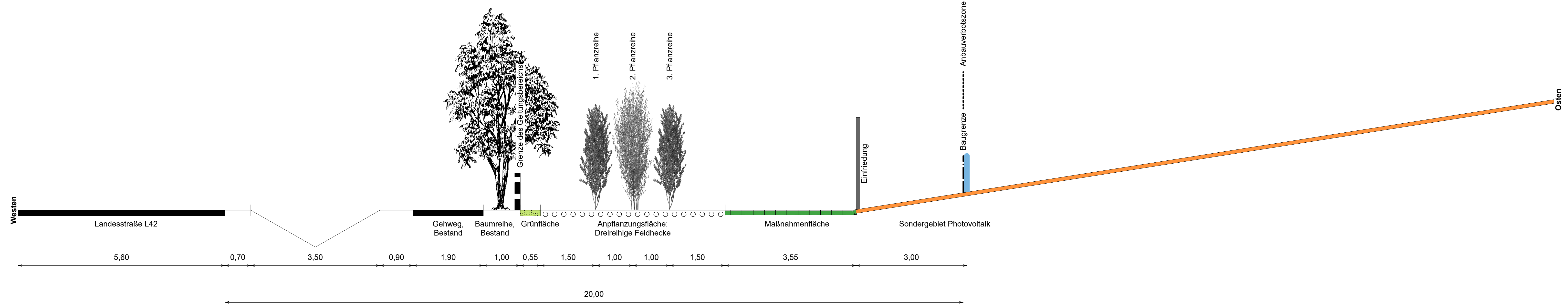


Schematische Darstellung der Eingrünung entlang der Landesstraße L42 (Teilbereich 2 Stillbek, Abschnitt Süd)



Verortung, M 1:1.500

Maßstab 1:50

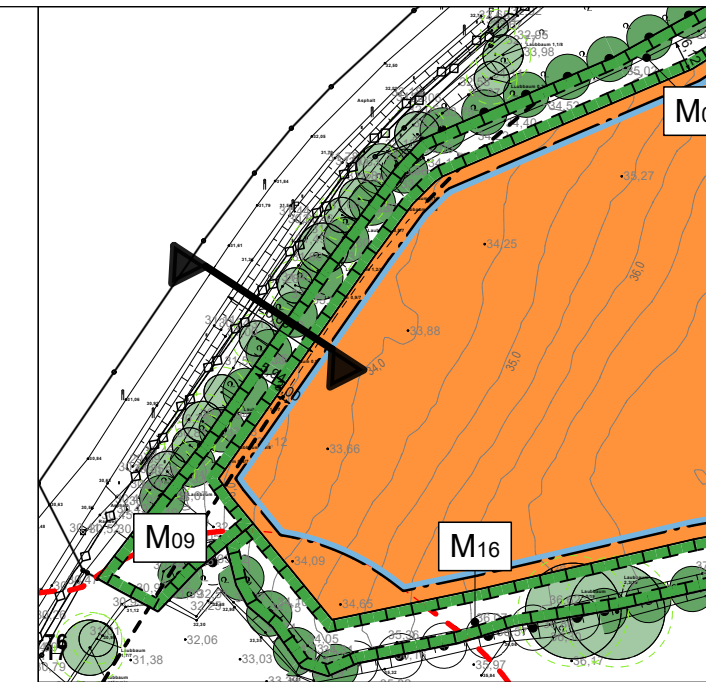
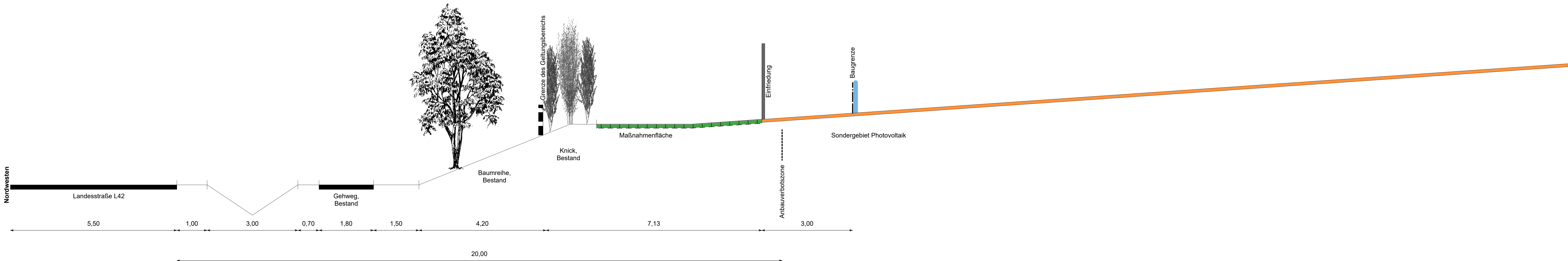
**vorhabenbezogener Bebauungsplan
Nr. 5 der Gemeinde Haby**

Anlage

Bearbeitung: 23.02.2026

B2K Architekten | Stadtplaner
 B2K Kühle-Koerner PartG mbB
 Schleiweg 10, 24106 Kiel
 Tel.: +49 431 883 980 - 0
 info@b2k.de • www.b2k.de

Schematische Darstellung der Eingrünung entlang der Landesstraße L42 (Teilbereich 2 Stillbek, Abschnitt Nord)



Verortung, M 1:1.500

Maßstab 1:50

**vorhabenbezogener Bebauungsplan
Nr. 5 der Gemeinde Haby**

Anlage
Bearbeitung: 23.02.2026