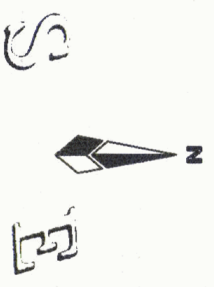
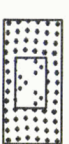
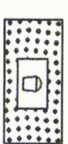





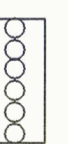








O
S
T



PLANZEICHENERKLÄRUNG

-  Grünfläche
-  Spielplatz
-  Camping
-  Acker
-  Steilküste (gem. §15a LNatschG)
-  Biotopnummer
-  Fließgewässer (gem. §7.2 LNatschG)
-  Krick, Gehölzstreifen (z.T. gem. §15b LNatschG)
-  Nummer der Krickaufnahme
-  Krickbewertung
-  Aktuelles Landschaftsschutzgebiet "Schwansener Ostseeküste" (gem. §18 LNatschG)
-  Gewässer- und Erholungsschutzstreifen (gem. §11 LNatschG)
-  Wasserschongebiet
-  Grenze des Plangebietes

M 1 : 5.000

2. FORTSCHREIBUNG LANDSCHAFTSPLAN WAABS - TEIL 1 -

Auszug Landschaftsplan Waabs - Bestand-

Abbildung 2

Auftraggeber:
Gemeinde Waabs

Stand : 07/2004
Gezeichnet : S. Traeger
Bearbeitet : I. Lepack

Auftragnehmer:
Pro Regione GmbH
Demuth + Lepack + Petersen
Schriftbrücke 24
24939 Flensburg