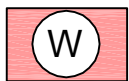


## ZEICHENERKLÄRUNG

### Darstellungen



Wohnbauflächen

(§ 4 BauNVO)



Gemischte Bauflächen

(§ 6 BauNVO)



Sondergebiet

hier: Wohnmobilstellplatz

(§ 10 BauNVO)



Sonstiges Sondergebiet

hier: Ferienwohnen

(§ 11 BauNVO)



Sonstiges Sondergebiet

hier: Kranhafen

(§ 11 BauNVO)



Sonstiges Sondergebiet

hier: Wohnen auf dem Wasser

(§ 11 BauNVO)



Sonstiges Sondergebiet

hier: Wohnen auf dem Wasser

(§ 11 BauNVO)



Sonstiges Sondergebiet

hier: Hafen und Gewerbe

(§ 11 BauNVO)



Sonstiges Sondergebiet

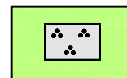
hier: Altenwohn- und Pflegeheim

(§ 11 BauNVO)



Grünfläche - Naturnahe Anlage

(§ 5 Abs. 2 Nr. 5 BauGB)



Grünfläche - Parkanlage

(§ 5 Abs. 2 Nr. 5 BauGB)

### Sonstige Planzeichen



Grenze des Geltungsbereiches

der 25. Flächennutzungsplan-Änderung

(§ 5 Abs. 1 BauGB)

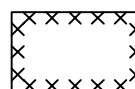
### Nachrichtliche Übernahmen (§ 5 Abs. 4 BauGE)



150 m Schutzstreifen an Gewässern

(§ 35 LNatSchG)

### Kennzeichnungen (§ 5 Abs. 3 BauGB)



Umgrenzung der Flächen, bei deren Bebauung besondere Vorkehrungen gegen äußere Einwirkungen oder bei denen besondere bauliche Sicherungsmaßnahmen gegen Naturgewalten erforderlich sind

hier: Hochwasserrisikogebiet

(§ 5 Abs. 3 Nr. 1 BauGB)