










- ### LEGENDE
-  NATURA 2000 - Gebiete
 -  Landschaftsschutzgebiete
 -  Pufferzone um Landschaftsschutzgebiete 300 m
 -  Flächen bzw. Elemente des Biotopverbundes
 -  gesetzlich geschützte Biotope
 -  Schwerpunktbereiche für Tourismus und Erholung
 -  Bebaute Ortslage einschl. 100 m Abstand
 -  Hanglagen mit überwiegender Nordausrichtung
 -  Eignungsflächen für Photovoltaik-Freiflächenanlagen

**LANDSCHAFTSPLAN GEMEINDE BRODEBSBY
2. FORTSCHREIBUNG**

**EIGNUNGSFLÄCHEN FÜR
PHOTOVOLTAIK-FREIFLÄCHENANLAGEN**

M.: 1 : 10.000 DAT.: 31.03.2010 GR.: 70,0 x 46,0 GEZ.: FS BL.NR.: 1368/1