

Umweltbericht zur 1. Änderung und Erweiterung des Bebauungsplanes Nr. 17 "Interkommunales Gewerbegebiet Borgstedtfelde"

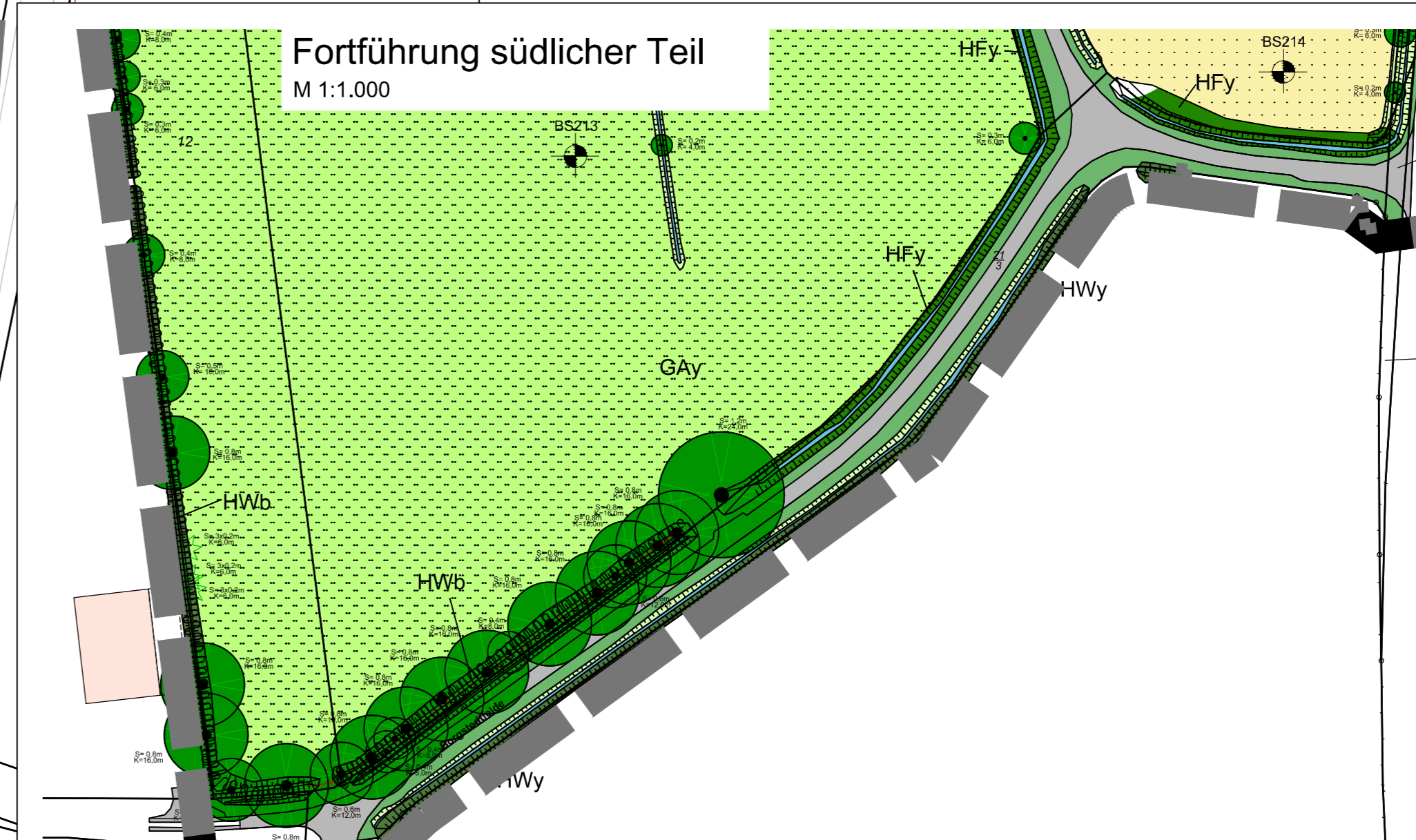
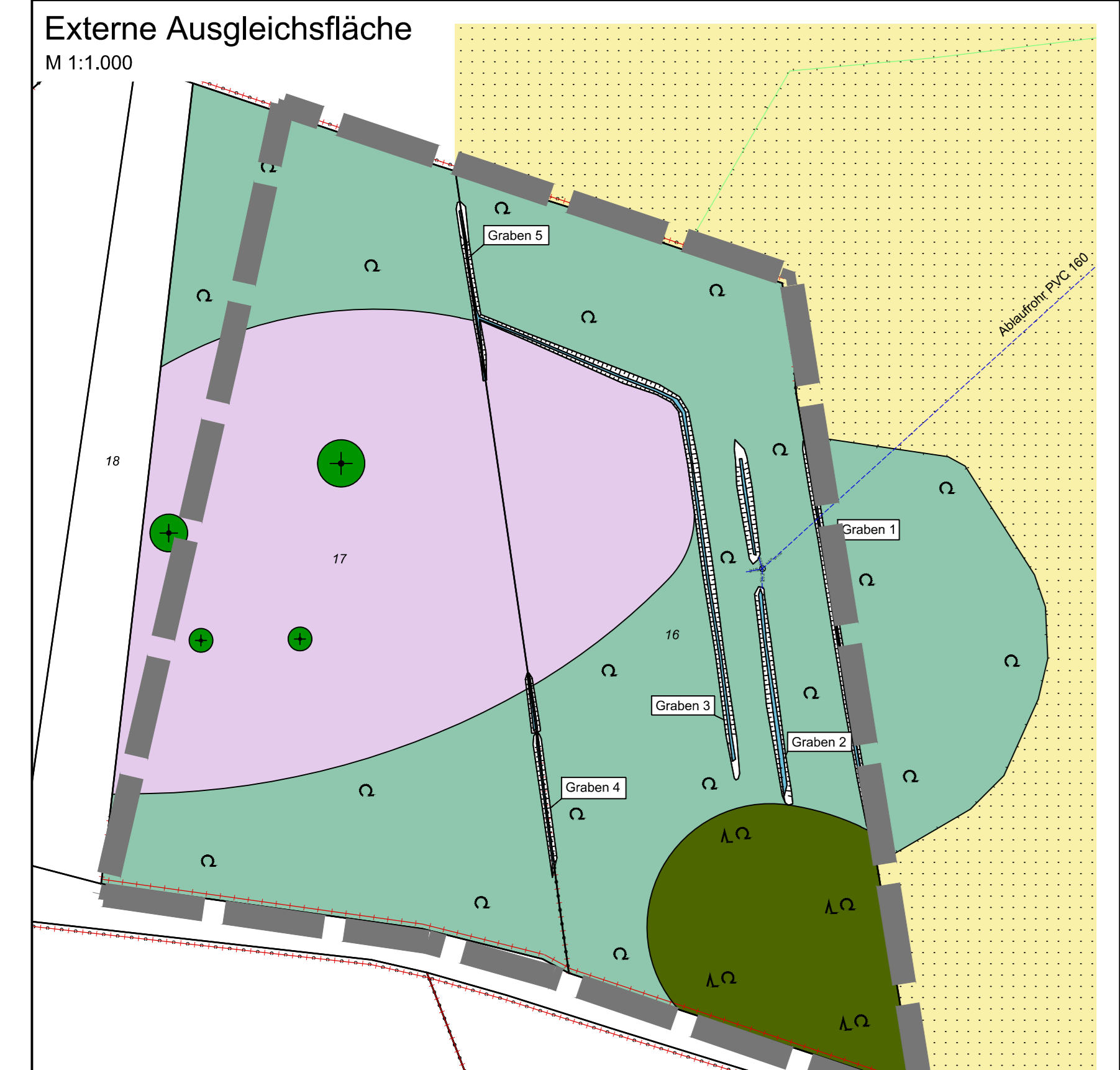
- Bestand -



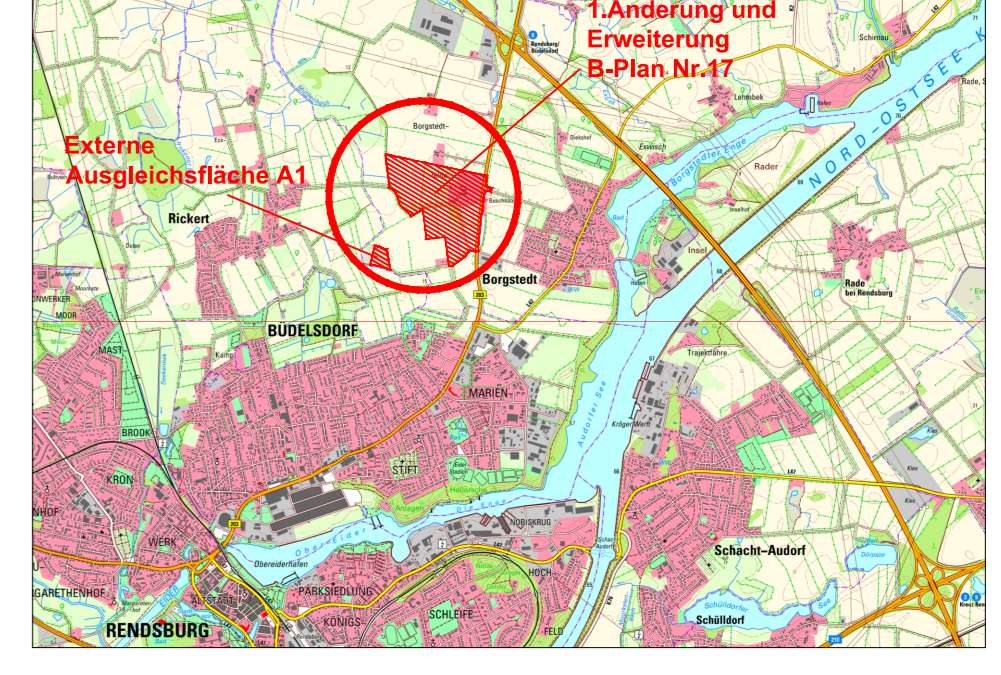
Baumliste Borgstedtfelde 1. Änderung B 17						Stand 17.03.2021	
Nr.	Bezeichnung botanisch	Bezeichnung deutsch	Stamm	StU einzeln	StD einzeln	KdD	Standort/Zustand
1	Quercus robur	Stieleiche		1,80	0,80	12	
2	Quercus robur	Stieleiche		1,25	0,40	8	
3	Salix babingtonia	Trauerweide	2x	1,10 + 1,00	0,38 + 0,32	15	
4	Fagus sylvatica	Rotbuche		1,93	0,61	16	
5	Carpinus betulus	Hainbuche		2,35	0,75	14	
6	Fagus sylvatica	Rotbuche		2,95	0,94	16	
7	Malus spec.	Apfelbaum		2,25	0,72	20	
8	Fagus sylvatica	Rotbuche		2,50	0,80	20	
9	Fagus sylvatica	Rotbuche		2,50	0,80	12	
12	Fagus sylvatica	Rotbuche		2,50	0,80	14	
13	Fagus sylvatica	Rotbuche		2,50	0,80	14	
14	Fagus sylvatica	Rotbuche		2,50	0,80	14	
15	Aesculus hippocastanum	Roskastanie		2,20	0,70	15	
16	Quercus robur	Stieleiche		2,50	0,80	16	
19	Betula pendula	Sandbirke	2,00	1,4 + 1,2	0,44 + 0,38	9	
20	Betula pendula	Sandbirke		1,90	0,60	8	
23	Quercus robur	Stieleiche		4,05	1,29	22	
24	Quercus robur	Stieleiche		3,51	1,12	21	
29	Quercus robur	Stieleiche		1,25	0,40	8	Pferdehof Nord
30	Acer pseudoplatanus	Bergahorn		0,94	0,30	6	Pferdehof Nord
31	Fraxinus excelsior	Gem. Esche		1,25	0,40	6	Pferdehof Nord
32	Acer pseudoplatanus	Bergahorn		0,94	0,30	6	Pferdehof Nord
33	Fraxinus excelsior	Gem. Esche		0,94	0,30	6	Pferdehof Nord
34	Fraxinus excelsior	Gem. Esche		0,94	0,30	6	Pferdehof Nord
40	Quercus robur	Stieleiche		0,94	0,30	6	Straßenbaum B 203
41	Quercus robur	Stieleiche		0,94	0,30	6	Straßenbaum B 203
42	Quercus robur	Stieleiche		1,25	0,40	6	Straßenbaum B 203
45	Quercus robur	Stieleiche		1,25	0,40	12	Südl. Gehölz
46	Quercus robur	Stieleiche		1,88	0,60	12	Südl. Gehölz
47	Quercus robur	Stieleiche		1,88	0,60	12	Südl. Gehölz
48	Acer platanoides	Spitzahorn		1,09	0,35	8	Pferdehof
49	Fraxinus excelsior	Esche		1,25	0,41	6	Pferdehof
49a	Acer platanoides	Spitzahorn		1,09	0,35	8	Pferdehof
50	Acer platanoides	Spitzahorn		1,09	0,35	6	Pferdehof
51	Fagus sylvatica	Rotbuche		1,90	0,35	8	Pferdehof
52	Acer platanoides	Spitzahorn		1,09	0,35	8	Pferdehof
53	Acer platanoides	Spitzahorn		1,09	0,35	8	Pferdehof
54	Acer platanoides	Spitzahorn		1,09	0,35	6	Pferdehof
55-61	Acer platanoides	Spitzahorn		1,17	0,37	6	Zufahrt Pferdehof
62	Acer pseudoplatanus	Bergahorn		1,98	0,60	13	B 203
63	Acer pseudoplatanus	Bergahorn		1,98	0,50	10	B 203
64	Acer pseudoplatanus	Bergahorn		1,25	0,40	6	B 203
65	Acer pseudoplatanus	Bergahorn		1,25	0,40	8	B 203
66	Acer pseudoplatanus	Bergahorn		1,25	0,40	8	B 203
67	Acer pseudoplatanus	Bergahorn		1,25	0,40	8	B 203
68	Acer pseudoplatanus	Bergahorn		1,25	0,40	8	B 203
69	Acer pseudoplatanus	Bergahorn		1,25	0,40	8	B 203
70	Acer pseudoplatanus	Bergahorn		0,94	0,30	6	B 203
71	Acer pseudoplatanus	Bergahorn		0,94	0,30	6	B 203
72	Acer pseudoplatanus	Bergahorn		1,98	0,50	10	B 203
73	Quercus robur	Stieleiche		2,20	0,70	12	Weg nach Ricket
74-77	Tilia intermedia	Winterlinde		1,09	0,35	8	Pferdehof West
78-80	Acer pseudoplatanus	Bergahorn		2,84	0,30	6	Pferdehof West

Zeichenerklärung

- Wald und Gehölze**
 - 10 Laubbaum HE, eingemessen (mit Nr.)
 - 1 Laubbaum HE, nicht eingemessen (mit Nr.)
 - Nadelbäume, eingemessen
 - HWb Durchgewachsener Knick Schutz gem. § 30 BNatSchG i. V. m. § 21(1) Nr. 4 LNatSchG
 - Hwo Knickwall (ohne/wenig Gehölz) Schutz gem. § 30 BNatSchG i. V. m. § 21(1) Nr. 4 LNatSchG
 - Hwy Typischer Knick Schutz gem. § 30 BNatSchG i. V. m. § 21(1) Nr. 4 LNatSchG
 - HFy Typische Feldhecke Schutz gem. § 30 BNatSchG i. V. m. § 21(1) Nr. 4 LNatSchG
 - HBw Weidengebüsch
 - HGy Sonstiges Feldgehölz (ehemaliger Wald)
 - HBx Gebüsch nicht heimischer Arten
- Landwirtschaftliche Nutzflächen**
 - GAY Artenarmes Wirtschaftsgrünland
 - GMm Mesophiles Grünland, extensiv
 - AAu Ackerfläche
- Grünflächen**
 - SVi Grünstreifen, Straßenbankette
- Wasserflächen**
 - Fse Eutrophes Stillgewässer
- Sonstige Planzeichen**
 - SDe Einzelhaus, Gewerbliche Bebauung
 - SVs Vollversiegelte Verkehrsfläche
 - SVt Teilversiegelte Verkehrsfläche
 - SLy Abrisfläche / Lagerfläche
 - SER Reit- und Turnierplatz
 - SDp Reiterhof
 - Böschung
 - Geltungsbereich B-Plan Nr. 17
 - Abgebrochene Gebäude
- Schutzgebiete/-kategorien**
 - Geschützte Biotope nach § 21 LNatSchG



Umweltbericht zur 1. Änderung und Erweiterung des Bebauungsplanes Nr. 17 der Gemeinde Borgstedt




GEMEINDE Borgstedt
 Vertreten durch
Amr Hüttner Berge
 Mühlenstraße 8
 24361 Groß Wittensee

DATUM: **24.06.2021**
 MASSSTAB: **1:1.000**

Umweltbericht zur 1. Änderung und Erweiterung des Bebauungsplanes Nr. 17 "Interkommunales Gewerbegebiet Borgstedtfelde" der Gemeinde Borgstedt - Bestand -


 IPP Ingenieurbüro für Bau, Umwelt und Stadtentwicklung
 Postfach 1000
 24361 Wittensee
 Tel: +49 4831 415541 Fax: +49 4831 415542
 www.ipp.de

Karte 1