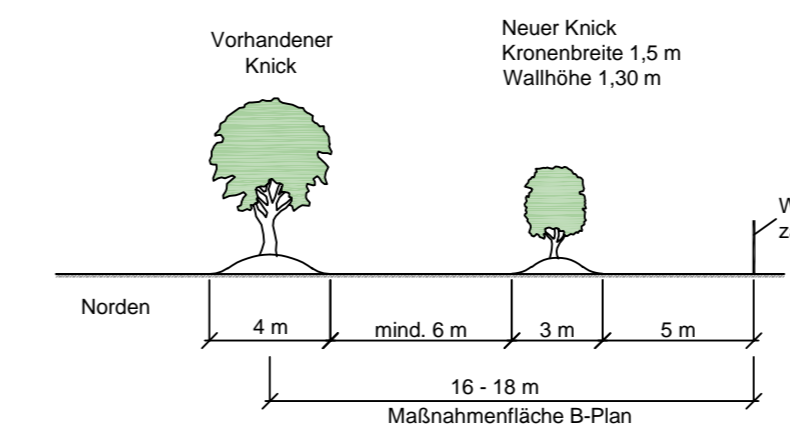


Umweltbericht zur 1. Änderung und Erweiterung des Bebauungsplanes Nr. 17 "Interkommunales Gewerbegebiet Borgstedt"

- Konflikte und Entwicklung -

Profil 1: Knickneuanlagen/ -versetzung
(M 1:250)



Zeichenerklärung

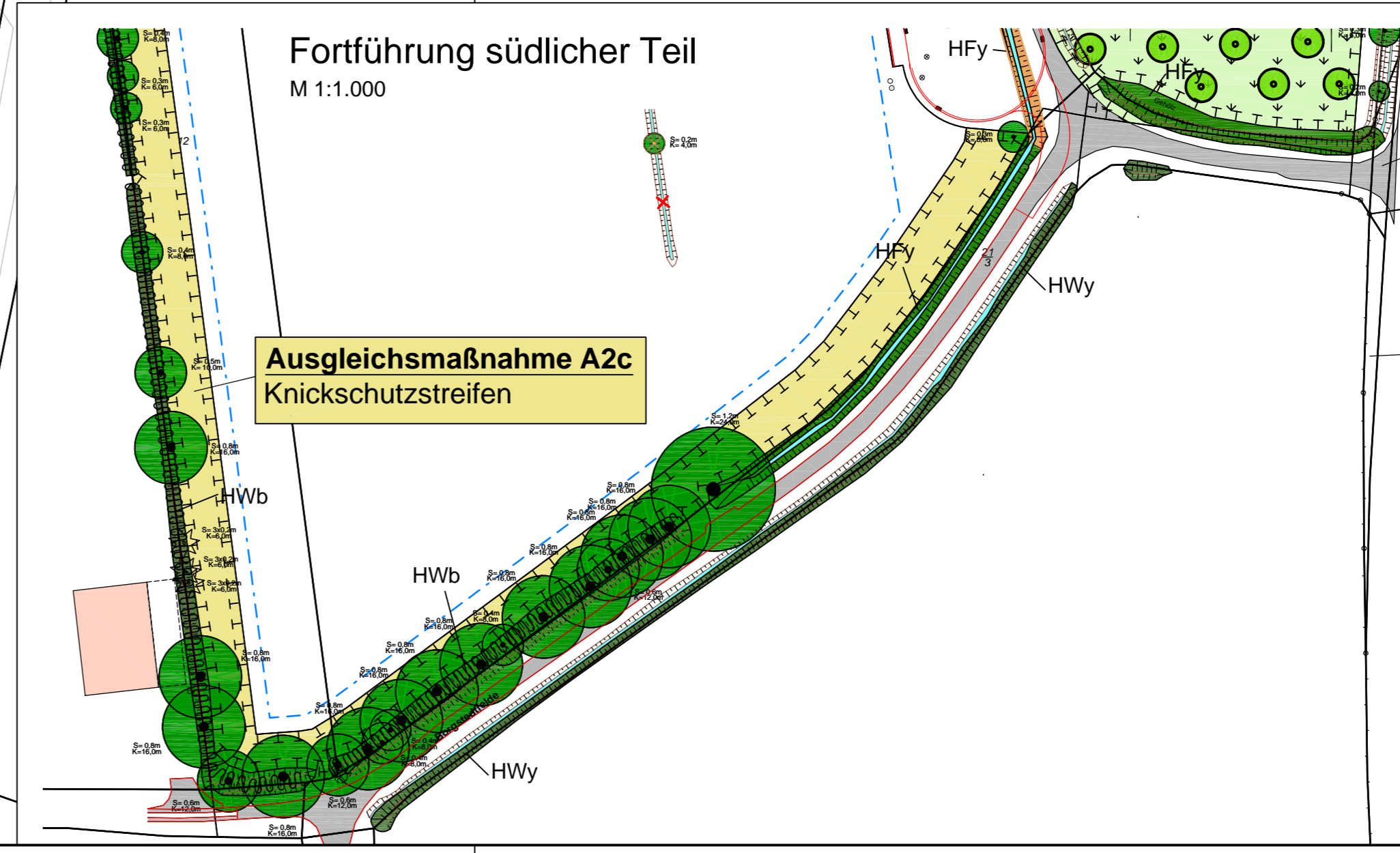
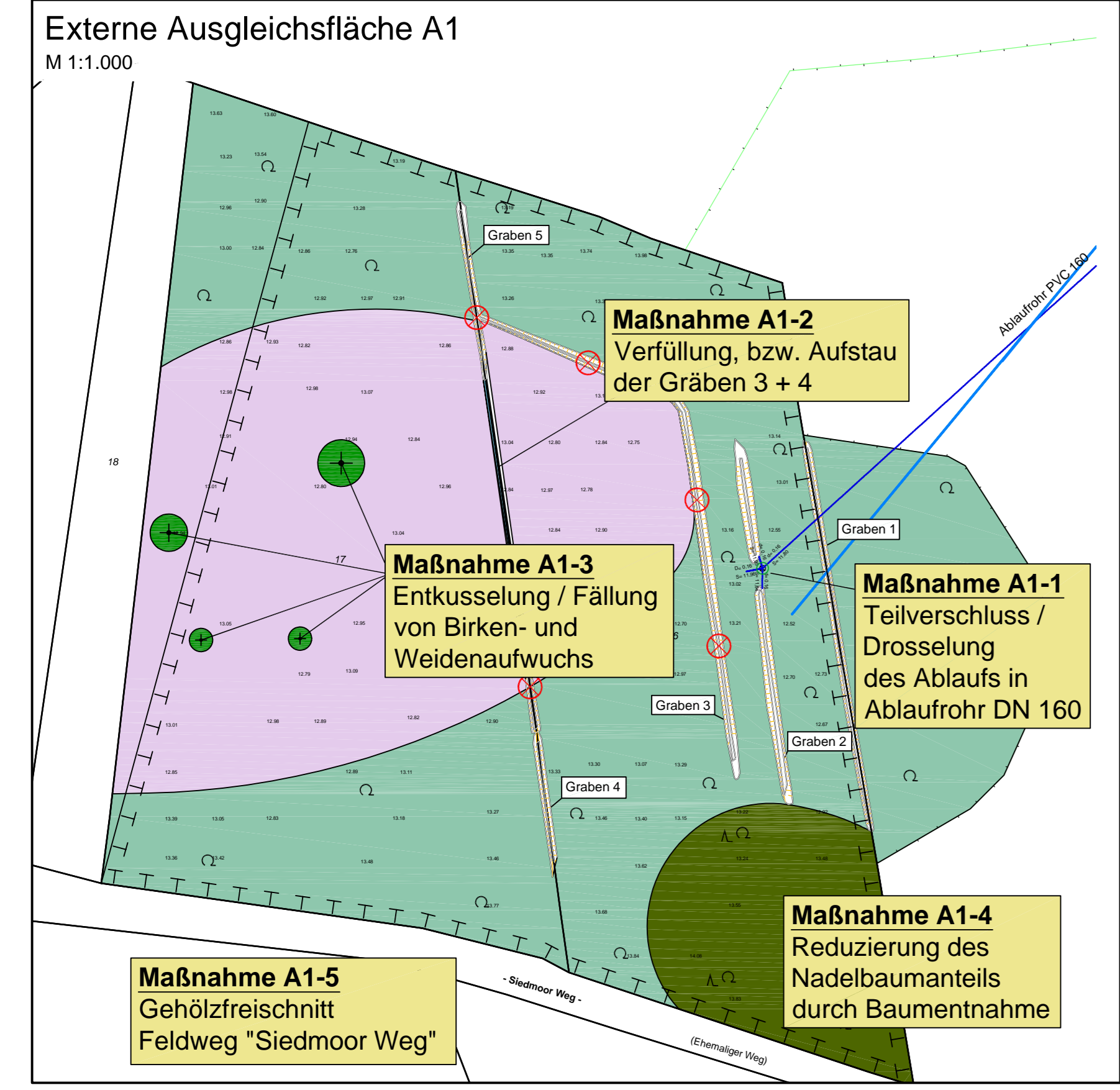
- Gehölzflächen**
 - 10 Laubbaum HE, eingemessen (mit Nr.)
 - 1 Laubbaum HE, nicht eingemessen (mit Nr.)
 - Nadelbäume, eingemessen
 - HWb Durchgewachsener Knick Schutz gem. § 30 BNatSchG i. V. m. § 21(1) Nr. 4 LNatSchG
 - HWo Knickwall (ohne/wenig Gehölz) Schutz gem. § 30 BNatSchG i. V. m. § 21(1) Nr. 4 LNatSchG
 - HWy Typischer Knick Schutz gem. § 30 BNatSchG i. V. m. § 21(1) Nr. 4 LNatSchG
 - HFy Typische Feldhecke Schutz gem. § 30 BNatSchG i. V. m. § 21(1) Nr. 4 LNatSchG
 - HBw Weidengebüsch
 - HGy Sonstiges Feldgehölz (ehemaliger Wald)
 - HRe Gehölzsaum an Gewässern
 - HBx Gehölz nicht heimischer Arten
- Landwirtschaftliche Nutzflächen**
 - Grünlandflächen
- Wasserflächen**
 - FSe Eutrophes Stillgewässer
 - Verbandsgewässer, Rückbau
- Sonstige Planzeichen**
 - SDe Einzelhaus, Gewerbliche Bebauung
 - SVs Vollversiegelte Verkehrsfläche
 - SVu Teilversiegelte Verkehrsfläche
 - Böschung
 - Baugrenze B-Plan
 - Geltungsbereich B-Plan Nr. 17
- Schutzgebiete/-kategorien**
 - Geschützte Biotope nach § 21 LNatSchG
- Baum- und Knickverluste**
 - Durch Gewerbebau: Baumverlust, Knickverlust, Gehölzverlust, Knickverschiebung
 - Durch Verkehrswegebau: Baumverlust, Knickverlust, Gehölzverlust, Knickverschiebung
- Grünmaßnahmen**
 - Knickverschiebung
 - Knickneuanlage
 - Knickschutzstreifen mit Hochstauden
 - Kleingewässer (Neu)
 - Landschaftsrasen / Wiesenflächen
 - Wall mit Gehölzpflanzungen
 - Baum- / Obstbaum- / Gehölzpflanzung mit Nr.
 - Schutzzaun

Amphibienschutzmaßnahmen

- Dauerhafter Durchlass
- Dauerhafter Schutzzaun
- Temporärer Schutzzaun
- Stein / Stubben / Asthaufen

Ausgleichsmaßnahmen

- A1 Ausgleichsmaßnahmen A1 - A6
- AVA I - V Artenschutzrechtliche Vermeidungs- und Ausgleichsmaßnahmen



Umweltbericht zur 1. Änderung und Erweiterung des Bebauungsplanes Nr. 17 der Gemeinde Borgstedt



GEMEINDE Borgstedt
Vertreten durch
Amt Hüttener Berge
Mühlenstraße 8
24361 Groß Wittensee

DATE: 24.06.2021
MASSSTAB: 1:1.000
Karte 2

Umweltbericht zur 1. Änderung und Erweiterung des Bebauungsplanes Nr. 17 "Interkommunales Gewerbegebiet Borgstedt" - Konflikte und Entwicklung -

IPP Ingenieure für Bau, Umwelt und Stadtentwicklung
SPD Ingenieurbüro
Postfach 100
Hüttener Berge
24361 Wittensee
Tel. +49 471 6 49 94 0 Fax +49 471 6 49 94 1
www.ipp-berlin.de

Grundlagen:
Übersicht DTK 25:
© GeoBasis-DE/L. VermGeo SH
(www.LVermGeoSH.schleswig-holstein.de)

Vermessung:
Vermessungsbüro Tölg und Helfrich
Mordänenweg 12
24340 Eckernförde

M. 1 : 1.000

Anschluss:
Fortführung südlicher Teil